



Bewonersavond Verkabeling Veenendaal 21-04-21

Arend Middelburg

Programma bewonersavond

Verkabeling Veenendaal

- Wethouder Strooboscher: **opening**
- TenneT over de **stand van zaken verkabeling**
- Gemeente Veenendaal over **bestemmingsplan**
- Tot slot: **vragen, opmerkingen en suggesties**

Verkabeling Veenendaal

Welkom



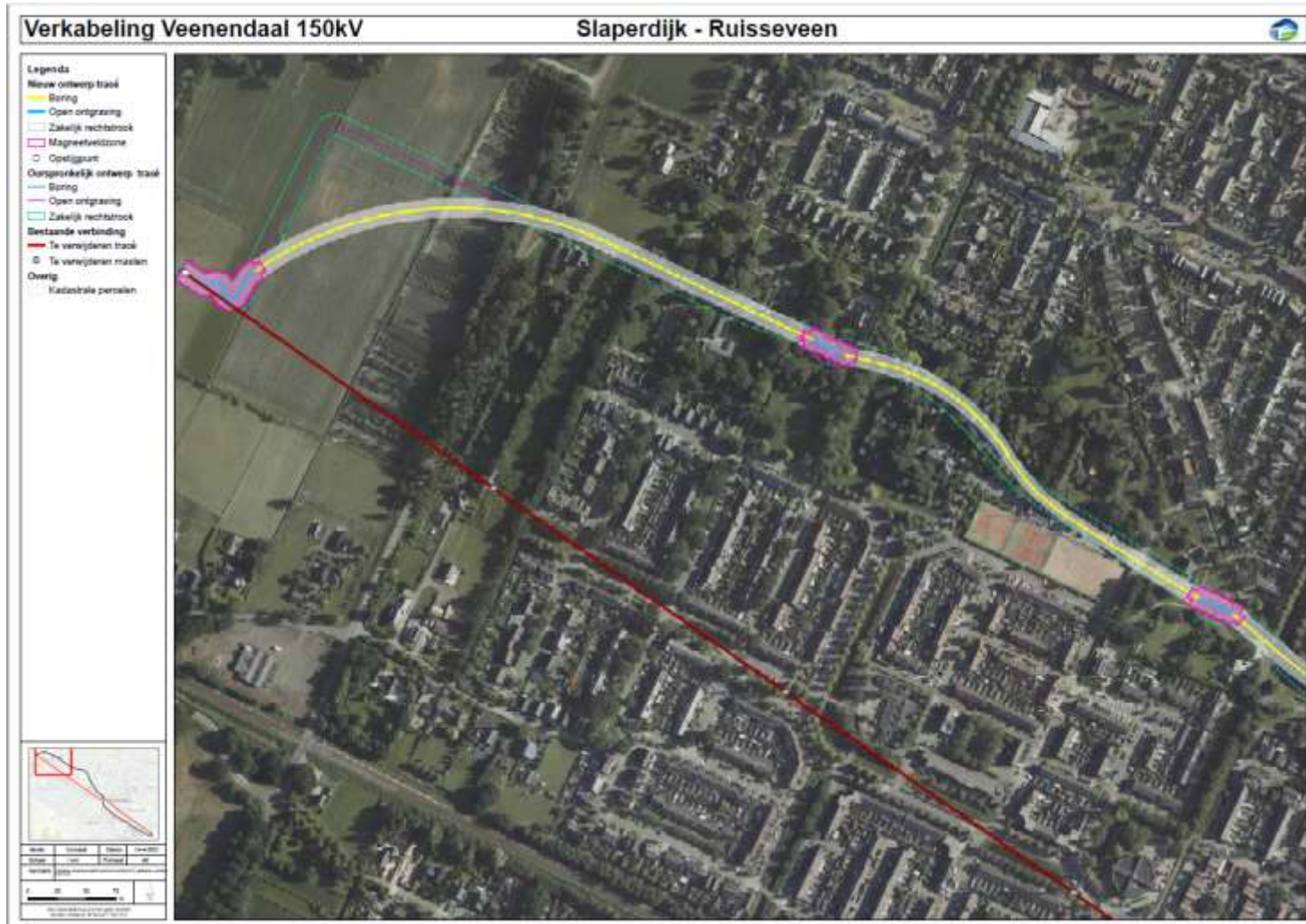
Stand van zaken (TenneT)

Een kleine terugblik

- Haalbaarheidsstudie (4 varianten)
- Basisontwerp: nadere uitwerking 4 varianten
- Keuze voorkeursvariant voor West- en Oost-Veenendaal
- Informatieavond november 2019
- Realisatieovereenkomst gemeente en TenneT
- Aanpassing tracé o.b.v. informatieavond 2019

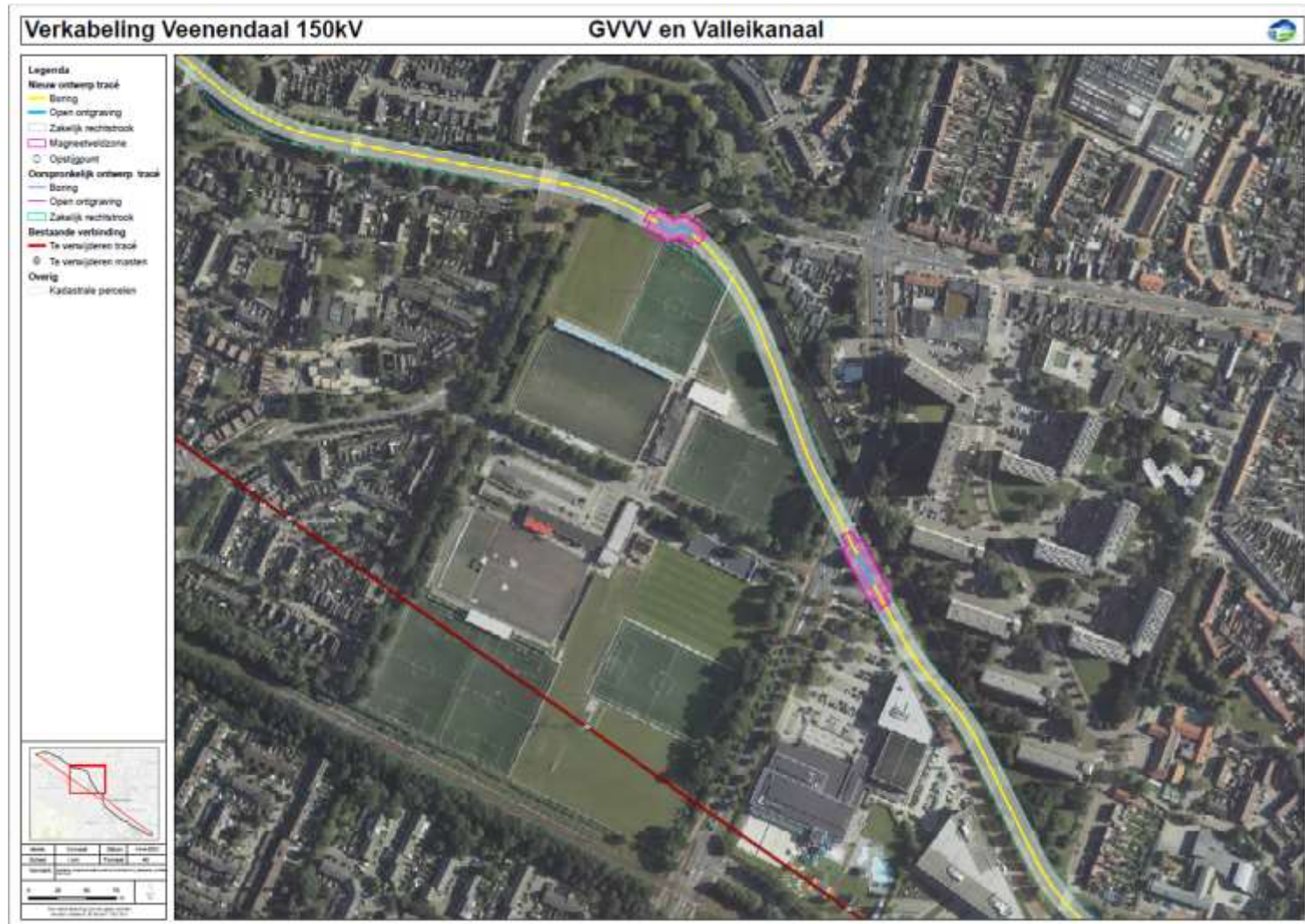
Aanpassing van het tracé

Verkabeling Veenendaal | Slaperdijk en Ruisseveen



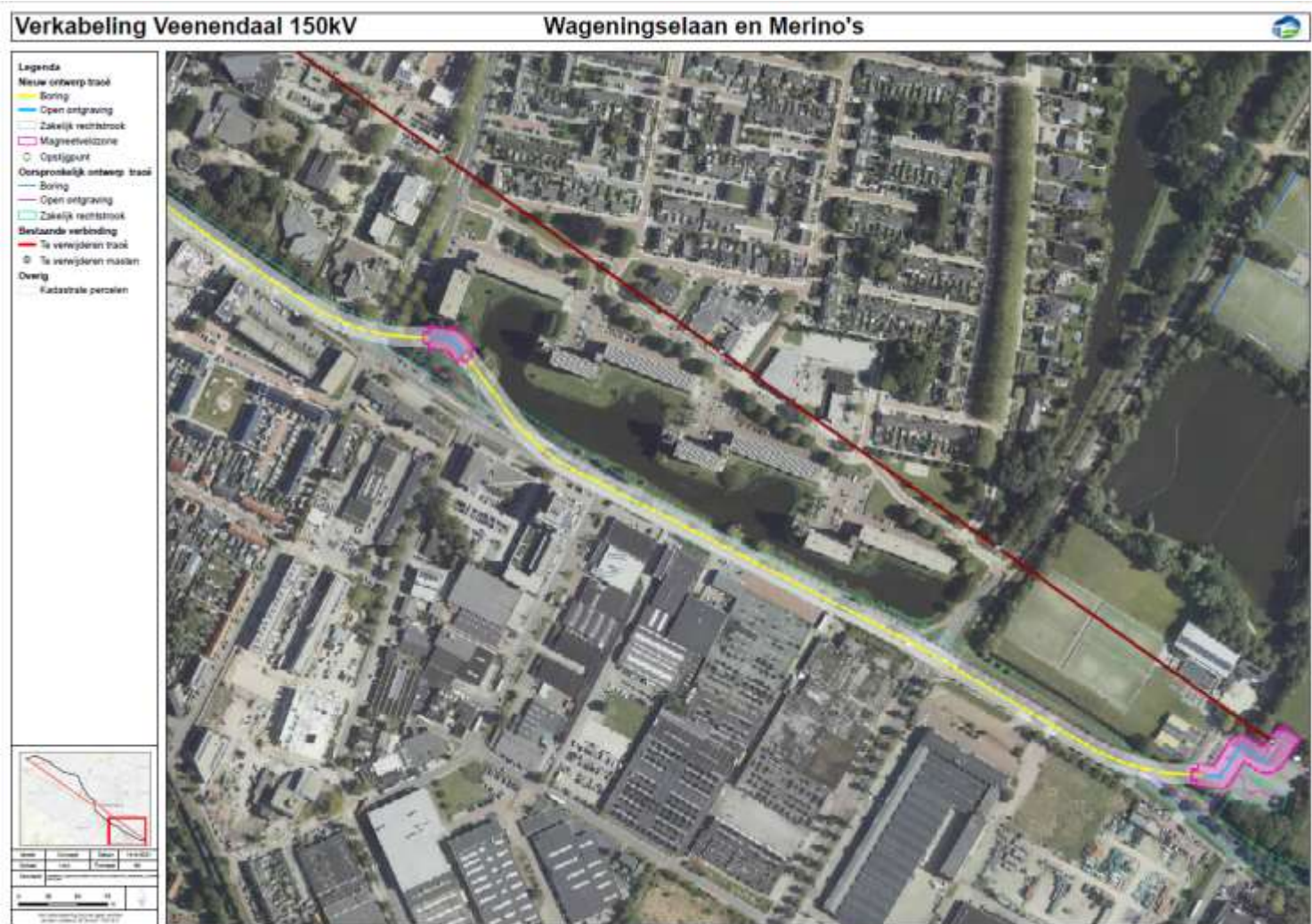
Aanpassing van het tracé

Verkabeling Veenendaal | GVVV en Valleikanaal



Aanpassing van het tracé

Verkabeling Veenendaal | Wageningselaan en Merino's



Projectatlas

www.tennet.eu/veenendaal

- De projectatlas is een interactieve kaart
- Doel: u een duidelijk beeld geven van het verkabelingsproject in Veenendaal
- Kijk op de tracékaart, onderzoek uw eigen buurt, stel een vraag.



Hoe nu verder?

Planning

- Mei - juni '21 : Ontwerpbestemmingsplan ter inzage
- Sept - okt '21 : Vastgesteld bestemmingsplan ter inzage
- Vanaf nov '21 : Aanbestedingen (o.a. aannemers en levering kabels)
- Mei '21 - feb '22 : Vergunningen en zakelijke rechten
- Maart '23 : Start aanleg nieuwe kabelverbinding
- Maart '24 : Ondergrondse kabelverbinding in gebruik
- April- juli '24 : Verwijderen elektriciteitsmasten

Bestemmingsplan

Veenendaal (parapluplan):

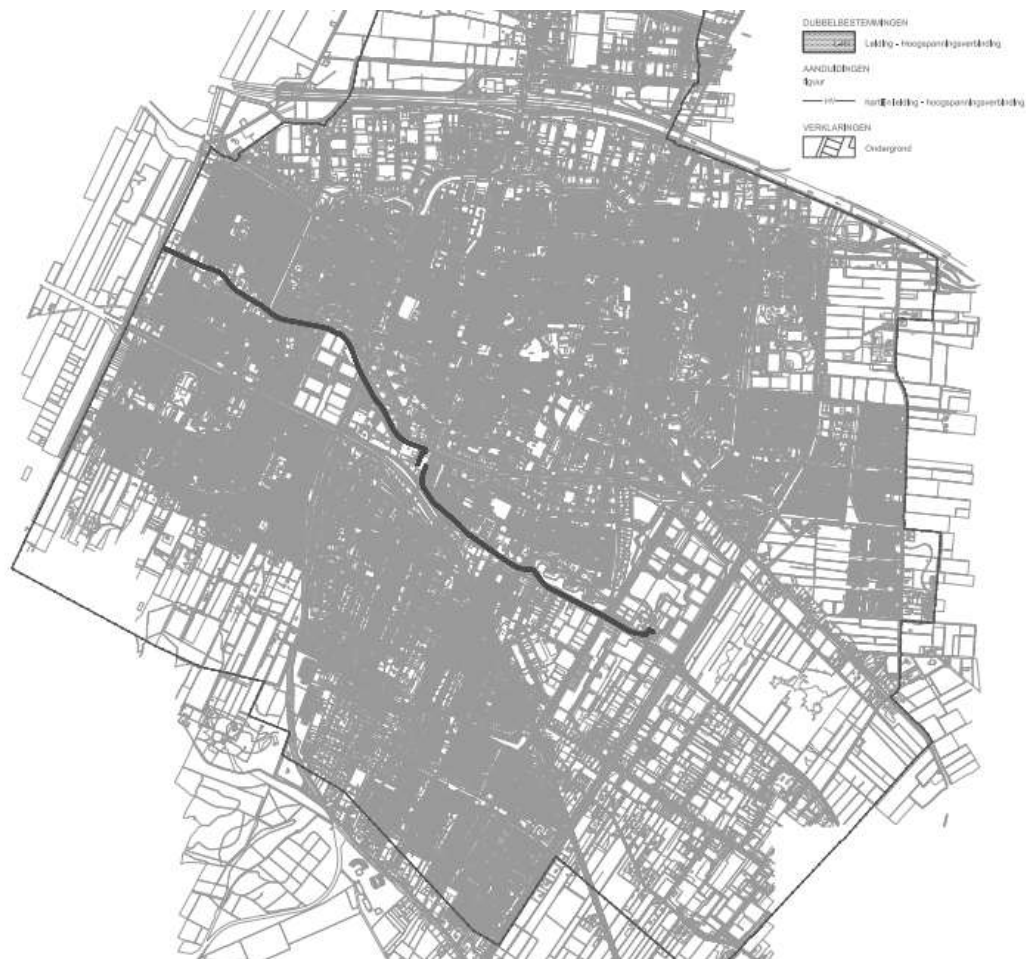
- Geen wijzigingen in geldende bestemmingsplannen, maar een toevoeging van een beschermingszone.
- Ter bescherming, beheer en onderhoud hoogspanningskabel

Utrechtse Heuvelrug:

- Aanpassing van huidige bestemmingsplan
- Om het leggen van de kabels mogelijk te maken
- Ter bescherming en instandhouding hoogspanningskabel
- Borgen landschappelijke inpassing

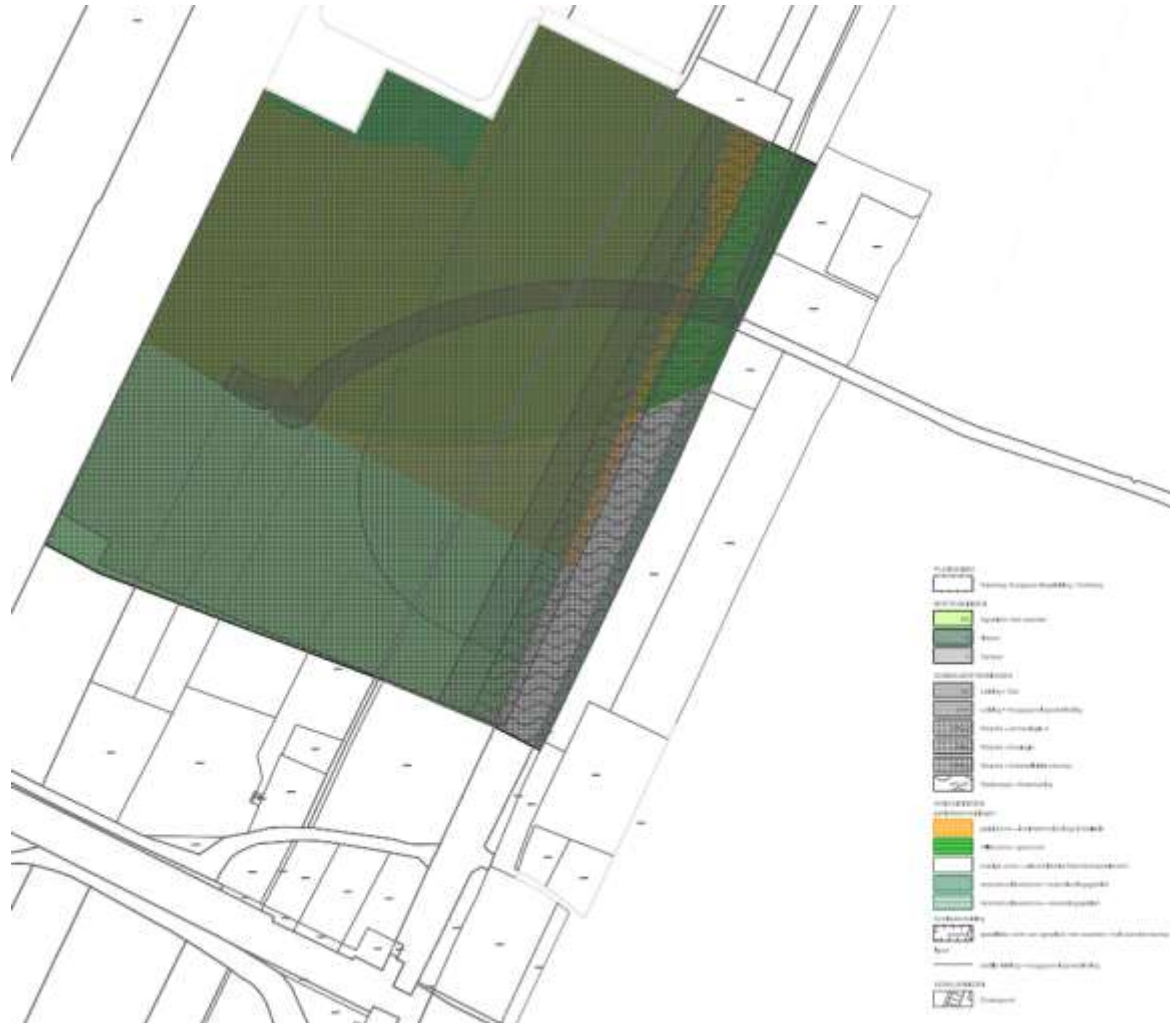
Plankaart Veenendaal

Concept



Plankaart Utrechtse Heuvelrug

Concept



Bestemmingsplanprocedure

Planning (indicatief)

- Mei '21 : Ontwerpbestemmingsplan in B&W
- Mei – juni '21 : Ter visie legging ontwerp (6 weken)
- Begin juli '21 : Collegebesluit over vast te stellen BP
- Sept. '21 : Vaststelling BP door raad
- Sept. – nov '21: Ter visie legging vastgesteld BP (6 weken)
- Nov. '21 : BP onherroepelijk in werking

Meer weten?
[www.tennet.eu/
Veenendaal](http://www.tennet.eu/Veenendaal)

