

Kreuzungsverzeichnis

 Stand
26.11.2014

Leitungsname


380-kV-Leitung Fedderwarden - Conneforde

Leitungsabschnitt

Freileitung

Leitungsnummer

LH-14-315

Bemerkungen							
	geändert				geändert		
	revidiert				gesehen		
	geprüft	26.11.2014	Kühnemund	GA-HLB	geprüft	Ausführung	
	aufgestellt	09.10.2014	Joachim	GA-HLB		Planung	
		Datum	Name	Firma		Datum	Name
GA Hochspannung Leitungsbau GmbH							

BIS LUM Merkmal- Nr.	Registrier- Nr.	Kreuzung		Kreuzungsstelle			Besitzer oder zuständige Behörde	Bemerkungen
		mit	nähere Bezeichnung	in km	zwischen Masten der gekr. Ltg. Nr.	Nr.		
LTG 6.3		Öferrltg.	Schutzstreifenbreite 18m Verlegetiefe 2m		UW Fedder- warden	1	IVG Kavernen GmbH	Im Schutzstreifen der Pipeline Baggerhöhe einhalten (UW Fedderwarden)
LTG 6.5 A		Wasserltg.	Frischwasserltg. Schutzstreifenbreite 18m Verlegetiefe 2m		UW Fedder- warden	1	IVG Kavernen GmbH	Im Schutzstreifen der Pipeline Baggerhöhe einhalten (UW Fedderwarden)
LTG 6.5 B		Soleltg.	Schutzstreifenbreite 18m Verlegetiefe 2m		UW Fedder- warden	1	IVG Kavernen GmbH	Im Schutzstreifen der Pipeline Baggerhöhe einhalten (UW Fedderwarden)
LTG 6.1 A		Msp.-Kabel	20-kV-Kabel		1	2	GEW Wilhelmshaven GmbH	
LTG 6.1 B		Nsp.-Kabel	NAYY 4x150		1	2	GEW Wilhelmshaven GmbH	
VER 2.5		Straße	Schafweg		1	2	Stadt Wilhelmshaven	
LTG 6.5		Wasserltg.	Trinkwasserltg. 100GG		1	2	GEW Wilhelmshaven GmbH	
LTG 6.2 A		Fm-Kabel			2	3	Fernmeldemeisterei Oyten	
VER 2.1		Autobahn	BAB A29, NK 2414024-2414023, Abs. Nr. 20	1,6845	2	3	Nds. Landesbehörde für Straßenbau und Verkehr, Oldenburg	
LTG 5.3 A		Richtfunkstrecke	Schutzstreifenbreite 20m BS 12700307 nach BS 12700345		2	3	E-Plus Mobilfunk GmbH & Co. KG	

Kreuzungsverzeichnis

Stand
26.11.2014

Leitungsname


380-kV-Leitung Fedderwarden - Conneforde

Leitungsabschnitt

Freileitung

Leitungsnummer

LH-14-315

Bemerkungen							
	geändert				geändert		
	revidiert				gesehen		
	geprüft	26.11.2014	Kühnemund	GA-HLB	geprüft	Ausführung	
	aufgestellt	09.10.2014	Joachim	GA-HLB		Planung	
		Datum	Name	Firma		Datum	Name
GA Hochspannung Leitungsbau GmbH							

BIS LUM Merkmal- Nr.	Registrier- Nr.	Kreuzung		Kreuzungsstelle			Besitzer oder zuständige Behörde	Bemerkungen
		mit	nähere Bezeichnung	in km	zwischen Masten der gekr. Ltg. Nr.	Nr.		
LTG 6.1 A		Msp.-Kabel	20-kV-Kabel		2	3	Pommer & Schwarz, Erneuerbare Energien Gesellschaft mbH (PSEEG)	
LTG 6.2 B		Fm-Kabel			2	3	Deutsche Telekom Netzproduktion GmbH	
VER 2.5		Straße	Hohewerther Weg		2	3	Stadt Wilhelmshaven	
LTG 6.1 B		Msp.-Kabel	20-kV-Kabel		2	3	GEW Wilhelmshaven GmbH	
LTG 6.5		Wasserltg.	Trinkwasserltg. 200PVC		2	3	GEW Wilhelmshaven GmbH	
LTG 5.3 B		Richtfunkstrecke	Schutzstreifenbreite 100m 114300225 nach 114300451		2	3	Telefonica Germany GmbH & Co. OHG	
LTG 6.5		Wasserltg.	Trinkwasserltg. 300PVC		3	4	GEW Wilhelmshaven GmbH	
LTG 6.1		Msp.-Kabel	20-kV-Kabel		3	4	GEW Wilhelmshaven GmbH	
VER 2.5		Straße	Hohewerther Weg		3	4	Stadt Wilhelmshaven	
LTG 6.2 A		Fm-Kabel			3	4	Kabel Deutschland	
LTG 6.2 B		2xFm-Kabel			3	4	Deutsche Telekom Netzproduktion GmbH	
VER 2.4		Kreisstraße	K 338 (WHV), NK 2414014-2414028, Abs. Nr. 10	St. 0,8785	3	4	Nds. Landesbehörde für Straßenbau und Verkehr, Aurich	
LTG 6.1		Msp.-Kabel	20-kV-Kabel		4	5	Pommer & Schwarz, Erneuerbare Energien Gesellschaft mbH (PSEEG)	

Kreuzungsverzeichnis

Stand
26.11.2014

Leitungsname


380-kV-Leitung Fedderwarden - Conneforde

Leitungsabschnitt

Freileitung

Leitungsnummer

LH-14-315

Bemerkungen							
	geändert				geändert		
	revidiert				gesehen		
	geprüft	26.11.2014	Kühnemund	GA-HLB	geprüft	Ausführung	
	aufgestellt	09.10.2014	Joachim	GA-HLB		Planung	
		Datum	Name	Firma		Datum	Name
	GA Hochspannung Leitungsbau GmbH						

BIS LUM Merkmal- Nr.	Registrier- Nr.	Kreuzung		Kreuzungsstelle			Besitzer oder zuständige Behörde	Bemerkungen
		mit	nähere Bezeichnung	in km	zwischen Masten der gekr. Ltg. Nr.	Nr.		
VER 2.1		Autobahn	BAB A 29 Ast NK 2414023G-2414023H, Abs.Nr. 20GH NK 2414023P-2414023Q, Abs.Nr. 20PQ		4	5	Nds. Landesbehörde für Straßenbau und Verkehr, Oldenburg	
VER 2.3		Landesstraße	L 810 NK 2414025-2414023, Abs.Nr. 15	0,6256	4	5	Nds. Landesbehörde für Straßenbau und Verkehr, Aurich	
LTG 6.1		Msp.-Kabel	20-kV-Kabel		5	6	Pommer & Schwarz, Erneuerbare Energien Gesellschaft mbH (PSEEG)	
LTG 5.3		Richtfunkstrecke	Schutzstreifenbreite 10m H0145 nach H2582		6	7	Vodafone D2 GmbH	
LTG 6.5		2xWasserltg.	Trinkwasserltg. 700 GGG Trinkwasserltg. 400 PE/500Ge		7	8	GEW Wilhelmshaven GmbH	
LTG 6.2 A		Fm-Kabel			7	8	Deutsche Telekom Netzproduktion GmbH	
LTG 6.2 B		Fm-Kabel			7	8	Kabel Deutschland	
LTG 6.2 C		Fm-Kabel			7	8	Deutsche Telekom Netzproduktion GmbH	
VER 2.3		Landesstraße	L 814 Accumer Landstraße NK 2413010-2414012, Abs.Nr. 20	6,7729	7	8	Nds. Landesbehörde für Straßenbau und Verkehr, Aurich	
VER 2.1		Autobahn	BAB A29 NK 2414023-2414022, Abs.Nr. 30	86,4765	8	9	Nds. Landesbehörde für Straßenbau und Verkehr, Oldenburg	
LTG 6.2		Fm-Kabel			8	9	Fernmeldemeisterei Oyten	
GEL 3.2		Gewässer	Graben Nr. 1 "Accumer Tief" Gewässer II. O.		9	10	Sielacht Rüstringen	

Kreuzungsverzeichnis

Stand
26.11.2014

Leitungsname


380-kV-Leitung Fedderwarden - Conneforde

Leitungsabschnitt

Freileitung

Leitungsnummer

LH-14-315

Bemerkungen								
	geändert				geändert			
	revidiert				gesehen			
	geprüft	26.11.2014	Kühnemund	GA-HLB	geprüft	Ausführung		
	aufgestellt	09.10.2014	Joachim	GA-HLB		Planung		
		Datum	Name	Firma			Datum	Name
	GA Hochspannung Leitungsbau GmbH							

BIS LUM Merkmal- Nr.	Registrier- Nr.	Kreuzung		Kreuzungsstelle			Besitzer oder zuständige Behörde	Bemerkungen
		mit	nähere Bezeichnung	in km	zwischen Masten der gekr. Ltg. Nr.	Nr.		
LTG 6.2 A		Fm-Kabel			9	10	Deutsche Telekom Netzproduktion GmbH	
LTG 6.4		Gasltg.	Schutzstreifenbreite 8m HD-Gasltg. 160 PE		9	10	EWE Netz GmbH	
LTG 6.2 B		Fm-Kabel	VKF [10]		9	10	EWE Netz GmbH	
LTG 6.2 C		Fm-Kabel	in Rohren		9	10	Deutsche Telekom Netzproduktion GmbH	
LTG 6.5		Wasserltg.	Trinkwasserltg. 250PVC		9	10	Oldenburgisch-Ostfriesischer Wasserverband (OOWV)	
LTG 6.2 D		Fm-Kabel			9	10	Deutsche Telekom Netzproduktion GmbH	
LTG 5.3		Richtfunkstrecke	Schutzstreifenbreite 20m 114551756 nach 114551398 vertikaler Schutzabstand > 10 m zur Mittell.		9	10	Telefonica Germany GmbH & Co. OHG	
LTG 6.5		Wasserltg.	Schmutzwasserdruckltg. DN 350 mit Steuerkabel		10	11	Stadt Schortens	
LTG 5.3		Richtfunkstrecke	Schutzstreifenbreite 20m 114551838 nach 114551936 vertikaler Schutzabstand > 10 m zur Mittell.		11	12	Telefonica Germany GmbH & Co. OHG	
LTG 6.4 A		Gasltg.	Schutzstreifenbreite 14m HD-Gasltg.		12	13	EWE Netz GmbH	
LTG 6.2 A		Fm-Kabel	18/1,2/0,8/D		12	13	EWE Netz GmbH	
LTG 6.4 B		Gasltg.	Schutzstreifenbreite 14m HD-Gasltg.		12	13	EWE Netz GmbH	

Kreuzungsverzeichnis

Stand
26.11.2014

Leitungsname


380-kV-Leitung Fedderwarden - Conneforde

Leitungsabschnitt

Freileitung

Leitungsnummer

LH-14-315

Bemerkungen							
	geändert				geändert		
	revidiert				gesehen		
	geprüft	26.11.2014	Kühnemund	GA-HLB	geprüft	Ausführung	
	aufgestellt	09.10.2014	Joachim	GA-HLB		Planung	
		Datum	Name	Firma		Datum	Name
	GA Hochspannung Leitungsbau GmbH						

BIS LUM Merkmal- Nr.	Registrier- Nr.	Kreuzung		Kreuzungsstelle			Besitzer oder zuständige Behörde	Bemerkungen
		mit	nähere Bezeichnung	in km	zwischen Masten der gekr. Ltg. Nr.	Nr.		
LTG 6.2 B		Fm-Kabel	18/1,2/0,8/D		12	13	EWE Netz GmbH	
LTG 4.4		220-kV-Ltg.	Conneforde - Maade, Nr. 204		13	14	TenneT TSO GmbH	
LTG 5.3		Richtfunkstrecke	Schutzstreifenbreite 5m H07128 nach H4851		14	15	Vodafone D2 GmbH	
LTG 6.2 A		Fm-Kabel			14	15	Fernmeldemeisterei Oyten	
VER 2.1 A		Autobahn	BAB A 29 Ast NK 2414022T-2414022B, Abs.Nr.30TB NK 2414022K-2414022L, Abs.Nr.30KL		14	15	Nds. Landesbehörde für Straßenbau und Verkehr, Oldenburg	
VER 2.2		Bundesstraße	B 210, NK 2413026-2414022, Abs.Nr.245	0,9413	14	15	Nds. Landesbehörde für Straßenbau und Verkehr, Aurich	
VER 2.1 B		Autobahn	BAB A 29 Ast NK 2414022M-2414022N, Abs.Nr.30MN NK 2414022Y-2414022U, Abs.Nr. 30YU		14	15	Nds. Landesbehörde für Straßenbau und Verkehr, Oldenburg	
LTG 6.2 B		2xFm-Kabel			14	15	Fernmeldemeisterei Oyten	
LTG 4.4		110-kV-Ltg.	Roffhausen - Burhufe, Nr. 23		15	16	Avacon AG	
LTG 6.5		Wasserltg.	Trinkwasserltg. 150 PVC		16	17	Oldenburgisch-Ostfriesischer Wasserverband (OOWV)	
LTG 6.1 A		Msp.-Kabel	NA2XS2Y 150		16	17	EWE Netz GmbH	
VER 2.4		Kreisstraße	K 294 (FRI), NK 2414003-2413006, Abs.Nr. 25	53,0812	16	17	Nds. Landesbehörde für Straßenbau und Verkehr, Aurich	

Kreuzungsverzeichnis

Stand
26.11.2014

Leitungsname


380-kV-Leitung Fedderwarden - Conneforde

Leitungsabschnitt

Freileitung

Leitungsnummer

LH-14-315

Bemerkungen							
	geändert				geändert		
	revidiert				gesehen		
	geprüft	26.11.2014	Kühnemund	GA-HLB	geprüft	Ausführung	
	aufgestellt	09.10.2014	Joachim	GA-HLB		Planung	
		Datum	Name	Firma		Datum	Name
GA Hochspannung Leitungsbau GmbH							

BIS LUM Merkmal- Nr.	Registrier- Nr.	Kreuzung		Kreuzungsstelle			Besitzer oder zuständige Behörde	Bemerkungen
		mit	nähere Bezeichnung	in km	zwischen Masten der gekr. Ltg. Nr.	Nr.		
LTG 6.2 A		Fm-Kabel	VKF [13]		16	17	EWE Netz GmbH	
LTG 6.2 B		Fm-Kabel			16	17	Deutsche Telekom Netzproduktion GmbH	
LTG 6.2 C		Fm-Kabel	18/1,2/0,8/D		16	17	EWE Netz GmbH	
VER 1.1 A		Bahnlinie	Bahnstrecke 1540 km 4,2 - 4,3	4,2070	16	17	DB Netz AG	
LTG 6.1 B		Msp.-Kabel	NA2XS2Y 240		16	17	EWE Netz GmbH	
LTG 6.2 D		2xFm-Kabel	VKF [11] / 18/1,2/0,8/D		16	17	EWE Netz GmbH	
LTG 6.2 E		Fm-Kabel	in Rohren		16	17	Deutsche Telekom Netzproduktion GmbH	
VER 1.1 B		Bahnlinie	gepl.Verschiebung der Bahnstrecke 1540		16	17	DB Netz AG	
LTG 6.1 C		Msp.-Kabel	NA2XS2Y 240		16	17	EWE Netz GmbH	
VER 1.1 C		Bahnlinie	gepl.Verschiebung der Bahnstrecke 1540		16	17	DB Netz AG	
GEL 3.2		Gewässer	Graben Nr. 7 "Upjeversches Tief" Gewässer II. O.		16	17	Sielacht Rüstringen	
GEL 3.2		Gewässer	Graben Nr. 10 "Stinktief" Gewässer II. O.		17	18	Sielacht Rüstringen	
LTG 5.3		Richtfunkstrecke	Schutzstreifenbreite 100m 114312543 nach 114300229		18	19	Telefonica Germany GmbH & Co. OHG	

Kreuzungsverzeichnis

 Stand
26.11.2014

Leitungsname


380-kV-Leitung Fedderwarden - Conneforde

Leitungsabschnitt

Freileitung

Leitungsnummer

LH-14-315

Bemerkungen							
	geändert				geändert		
	revidiert				gesehen		
	geprüft	26.11.2014	Kühnemund	GA-HLB	geprüft	Ausführung	
	aufgestellt	09.10.2014	Joachim	GA-HLB		Planung	
		Datum	Name	Firma		Datum	Name
GA Hochspannung Leitungsbau GmbH							

BIS LUM Merkmal- Nr.	Registrier- Nr.	Kreuzung		Kreuzungsstelle			Besitzer oder zuständige Behörde	Bemerkungen
		mit	nähere Bezeichnung	in km	zwischen Masten der gekr. Ltg. Nr.	Nr.		
LTG 6.1 A		110-kV-Kabel	Roffhausen - Etzel LH-14-135 (3xPVC DA160)		18	19	Avacon AG	
LTG 6.1 B		110-kV-Kabel	Roffhausen - Etzel LH-14-135 (3xPVC DA160)		18	19	Avacon AG	
LTG 6.2 A		2xFm-Kabel	VKF [10], VKF [20]		18	19	EWE Netz GmbH	
VER 2.5		Straße	Sillandweg		18	19	Gemeinde Sande	
LTG 6.4		Gasltg.	Schutzstreifenbreite 8m HD-Gasltg. 110PE		18	19	EWE Netz GmbH	
LTG 6.2 B		Fm-Kabel			18	19	Deutsche Telekom Netzproduktion GmbH	
LTG 6.1 C		2xMsp.-Kabel	NA2XS2Y 240		18	19	EWE Netz GmbH	
LTG 6.1 A		Nsp.-Kabel	150		19	20	EWE Netz GmbH	
LTG 6.5 A		Wasserltg.	Trinkwasserltg. 50 PE-HD		19	20	Oldenburgisch-Ostfriesischer Wasserverband (OOWV)	
LTG 6.2		2xFm-Kabel	VKF [10], VKF [20]		19	20	EWE Netz GmbH	
LTG 6.1 B		110-kV-Kabel	Roffhausen - Etzel LH-14-135 (3xPVC DA160)		19	20	Avacon AG	
LTG 6.1 C		110-kV-Kabel	Roffhausen - Etzel LH-14-135 (3xPVC DA160)		19	20	Avacon AG	
LTG 6.3		Ölferntg.	Schutzstreifenbreite 18m		19	20	IVG Kavernen GmbH	

Kreuzungsverzeichnis

Stand
26.11.2014

Leitungsname


380-kV-Leitung Fedderwarden - Conneforde

Leitungsabschnitt

Freileitung

Leistungsnummer

LH-14-315

Bemerkungen							
	geändert				geändert		
	revidiert				gesehen		
	geprüft	26.11.2014	Kühnemund	GA-HLB	geprüft	Ausführung	
	aufgestellt	09.10.2014	Joachim	GA-HLB		Planung	
		Datum	Name	Firma		Datum	Name
	GA Hochspannung Leitungsbau GmbH						

BIS LUM Merkmal- Nr.	Registrier- Nr.	Kreuzung		Kreuzungsstelle			Besitzer oder zuständige Behörde	Bemerkungen
		mit	nähere Bezeichnung	in km	zwischen Masten der gekr. Ltg. Nr.	Nr.		
LTG 6.5 B		Wasserltg.	Frischwasserltg. Schutzstreifenbreite 18m		19	20	IVG Kavernen GmbH	
LTG 6.5 C		Soleltg.	Schutzstreifenbreite 18m		19	20	IVG Kavernen GmbH	
LTG 6.4 A		Gasltg.	Planung Ferngasltg. Nr. 61 Schutzstreifenbreite 10m		19	20	Open Grid Europe GmbH	ungefähre Trassenführung, Planung informativ
LTG 6.4 B		Gasltg.	Planung Ferngasltg. Nr. 461 Schutzstreifenbreite 10m		19	20	Open Grid Europe GmbH	ungefähre Trassenführung, Planung informativ
GEL 3.3 A		Gewässer	Graben Nr. 73a "Panneboe Schloot" III.O.		20	21	Sielacht Rüstringen	
LTG 6.3		Ölferntg.	Schutzstreifenbreite 18m		20	21	IVG Kavernen GmbH	
LTG 6.5 A		Wasserltg.	Frischwasserltg. Schutzstreifenbreite 18m		20	21	IVG Kavernen GmbH	
LTG 6.5 B		Soleltg.	Schutzstreifenbreite 18m		20	21	IVG Kavernen GmbH	
LTG 6.4 A		Gasltg.	Planung Ferngasltg. Nr. 461 Schutzstreifenbreite 10m		20	21	Open Grid Europe GmbH	ungefähre Trassenführung, Planung informativ
LTG 6.1 A		110-kV-Kabel	Roffhausen - Etzel LH-14-135 (3xPVC DA160)		20	21	Avacon AG	
LTG 6.2 A		2xFm-Kabel	VKF [10], VKF [20]		20	21	EWE Netz GmbH	
LTG 6.1 B		110-kV-Kabel	Roffhausen - Etzel LH-14-135 (3xPVC DA160)		20	21	Avacon AG	
GEL 3.3 B		Gewässer	Graben Nr. 73a "Panneboe Schloot" III.O.		20	21	Sielacht Rüstringen	

Kreuzungsverzeichnis

Stand
26.11.2014

Leitungsname


380-kV-Leitung Fedderwarden - Conneforde

Leitungsabschnitt

Freileitung

Leitungsnummer

LH-14-315

Bemerkungen								
	geändert				geändert			
	revidiert				gesehen			
	geprüft	26.11.2014	Kühnemund	GA-HLB	geprüft	Ausführung		
	aufgestellt	09.10.2014	Joachim	GA-HLB		Planung		
		Datum	Name	Firma			Datum	Name
	GA Hochspannung Leitungsbau GmbH							

BIS LUM Merkmal- Nr.	Registrier- Nr.	Kreuzung		Kreuzungsstelle			Besitzer oder zuständige Behörde	Bemerkungen
		mit	nähere Bezeichnung	in km	zwischen Masten der gekr. Ltg. Nr.	Nr.		
GEL 3.3 C		Gewässer	Graben Nr. 73a "Panneboe Schloot" III.O.		20	21	Sielacht Rüstringen	
LTG 6.4 B		Gasltg.	Planung Ferngasltg. Nr. 61 Schutzstreifenbreite 10m		20	21	Open Grid Europe GmbH	ungefähre Trassenführung, Planung informativ
LTG 6.4 C		Gasltg.	Schutzstreifenbreite 8m HD-Gasltg. PN 70		20	21	EWE Netz GmbH	
LTG 6.2 B		2xFm-Kabel	VKF [10], 24		20	21	EWE Netz GmbH	
GEL 3.2		Gewässer	Graben Nr. 73 II. O.		20	21	Sielacht Rüstringen	
GEL 3.2		Gewässer	Graben Nr. 73 II. O. gepl. Verlegung		21	22	Sielacht Rüstringen	
GEL 3.1		Gewässer	Ems-Jade-Kanal		21	22	Nds. Landesbetrieb für Wasserwirtschaft, Küsten und Naturschutz (NLWKN)	
LTG 6.5		Wasserltg.	Trinkwasserltg. 300 GGG		21	22	Oldenburgisch-Ostfriesischer Wasserverband (OOWV)	
LTG 6.1		Nsp.-Kabel	150		22	23	EWE Netz GmbH	
LTG 6.1 A		Nsp.-Kabel	150		23	24	EWE Netz GmbH	
LTG 6.1 B		Msp.-Kabel	NA2XS2Y 120		23	24	EWE Netz GmbH	
LTG 6.1 C		Nsp.-Kabel	150		23	24	EWE Netz GmbH	
LTG 6.5 A		Wasserltg.	Trinkwasserltg. 200PVC		23	24	Oldenburgisch-Ostfriesischer Wasserverband (OOWV)	

Kreuzungsverzeichnis

 Stand
26.11.2014

Leitungsname


380-kV-Leitung Fedderwarden - Conneforde

Leitungsabschnitt

Freileitung

Leitungsnummer

LH-14-315

Bemerkungen							
	geändert				geändert		
	revidiert				gesehen		
	geprüft	26.11.2014	Kühnemund	GA-HLB	geprüft	Ausführung	
	aufgestellt	09.10.2014	Joachim	GA-HLB		Planung	
		Datum	Name	Firma		Datum	Name
GA Hochspannung Leitungsbau GmbH							

BIS LUM Merkmal- Nr.	Registrier- Nr.	Kreuzung		Kreuzungsstelle			Besitzer oder zuständige Behörde	Bemerkungen
		mit	nähere Bezeichnung	in km	zwischen Masten der gekr. Ltg. Nr.	Nr.		
LTG 6.5 B		Wasserltg.	Schmutzwasserdruckltg.		23	24	Gemeinde Sande	
LTG 6.2		Fm-Kabel			23	24	Deutsche Telekom Netzproduktion GmbH	
VER 2.5		Straße	Mühlenweg		23	24	Gemeinde Sande	
LTG 6.4		Gasltg.	Schutzstreifenbreite 8m HD-Gasltg. PN 70		24	25	EWE Netz GmbH	
LTG 6.2		Fm-Kabel	18/1,2/0,8/D		24	25	EWE Netz GmbH	
GEL 3.2		Gewässer	Graben Nr. 22 "Gödenser Maade" II.O.		24	25	Sielacht Bockhorn-Friedeburg	
LTG 6.5		Wasserltg.	Schmutzwasserdruckltg.		25	26	Gemeinde Sande	
LTG 6.5		Wasserltg.	Trinkwasserltg. 500 GG		26	27	GEW Wilhelmshaven GmbH	
LTG 6.2 A		Fm-Kabel	HZB		26	27	EWE Netz GmbH	
LTG 6.2 B		Fm-Kabel			26	27	Kabel Deutschland	
LTG 6.2 C		Fm-Kabel			26	27	Deutsche Telekom Netzproduktion GmbH	
VER 2.4		Kreisstraße	K 91 (FRI), NK 2513022-2414003, Abs.Nr. 10	29,1184	26	27	Nds. Landesbehörde für Straßenbau und Verkehr, Aurich	
LTG 6.2 D		Fm-Kabel			26	27	Deutsche Telekom Netzproduktion GmbH	

Kreuzungsverzeichnis

Stand
26.11.2014

Leitungsname


380-kV-Leitung Fedderwarden - Conneforde

Leitungsabschnitt

Freileitung

Leistungsnummer

LH-14-315

Bemerkungen							
	geändert				geändert		
	revidiert				gesehen		
	geprüft	26.11.2014	Kühnemund	GA-HLB	geprüft	Ausführung	
	aufgestellt	09.10.2014	Joachim	GA-HLB		Planung	
		Datum	Name	Firma		Datum	Name
GA Hochspannung Leitungsbau GmbH							

BIS LUM Merkmal- Nr.	Registrier- Nr.	Kreuzung		Kreuzungsstelle			Besitzer oder zuständige Behörde	Bemerkungen
		mit	nähere Bezeichnung	in km	zwischen Masten der gekr. Ltg. Nr.	Nr.		
GEL 3.2		Gewässer	Graben Nr. 96 "Lembalje" II.O.		26	27	Sielacht Bockhorn-Friedeburg	
VER 2.2		Bundesstraße	B 436, NK 2513022-2514016, Abs.Nr. 350	0,4922	26	27	Nds. Landesbehörde für Straßenbau und Verkehr, Aurich	
LTG 5.3 A		Richtfunkstrecke	Schutzstreifenbreite 100m von 114300708 nach 114300229 vertikaler Schutzabstand > 10 m zur Mittell.		27	28	Telefonica Germany GmbH & Co. OHG	
LTG 5.3 B		Richtfunkstrecke	Schutzstreifenbreite 25m Bandbreite 56 Mhz		27	28	E-Plus Mobilfunk GmbH & Co. KG	
LTG 5.3		Richtfunkstrecke	Schutzstreifenbreite 13m H0620 - H1435		28	KÜA Sanderahm	Vodafone D2 GmbH	

Kreuzungsverzeichnis

Stand
26.11.2014

Leitungsname


380-kV-Fedderwarden - Conneforde

Leitungsabschnitt

Erdkabel KÜA Sanderahm

Leistungsnummer

LH-14-315

Bemerkungen						
	geändert				geändert	
	revidiert				gesehen	
	geprüft	26.11.2014	Kühnemund	GA-HLB	geprüft	Ausführung
	aufgestellt	09.10.2014	Joachim	GA-HLB		Planung
	Datum	Name	Firma		Datum	Name
GA Hochspannung Leitungsbau GmbH						

BIS LUM Merkmal- Nr.	Registrier- Nr.	Kreuzung		Kreuzungsstelle Station	Besitzer oder zuständige Behörde	Bemerkungen
		mit	nähere Bezeichnung			
LTG 6.5		Wasserltg.	Trinkwasserltg. 40 PE-HD Tiefe ca. 1,2m	568,68	Oldenburgisch-Ostfriesischer Wasserverband (OOWV)	
LTG 6.4		Gasltg.	MD-Gasleitung 32 PE Tiefe ca. 1,2m	570,97	EWE Netz GmbH	
LTG 6.1		Nsp.-Kabel	150, Tiefe ca. 1,2m	577,54	EWE Netz GmbH	
LTG 6.2		Fm-Kabel	Tiefe ca. 1,2m	577,54	Deutsche Telekom Netzproduktion GmbH	
VER 2.5		Strasse	Sanderahmer Straße	782,34	Gemeinde Sande	
LTG 6.2		Fm-Kabel	Tiefe ca. 1,2m	786,40	Deutsche Telekom Netzproduktion GmbH	
LTG 6.5		Wasserltg.	Trinkwasserltg. 80 PVC Tiefe ca. 1,2m	794,85	Oldenburgisch-Ostfriesischer Wasserverband (OOWV)	
LTG 6.4		Gasltg.	MD-Gasleitung 110 PE Tiefe ca. 1,2m	798,01	EWE Netz GmbH	
LTG 6.1 A		Msp.-Kabel	NA2XS2Y 120 Tiefe ca. 1,2m	799,76	EWE Netz GmbH	
LTG 6.1 B		Nsp.-Kabel	150, Tiefe ca. 1,2m	799,76	EWE Netz GmbH	
LTG 4.4		220-kV-Leitung	Conneforde - Maade, Nr. 204	964,00	TenneT TSO GmbH	


Kreuzungsverzeichnis

Stand
26.11.2014

Leitungsname
380-kV-Fedderwarden - Conneforde

Leitungsabschnitt
Erdkabel KÜA Sanderahm

Leistungsnummer
LH-14-315

Bemerkungen						
	geändert				geändert	
	revidiert				gesehen	
	geprüft	26.11.2014	Kühnemund	GA-HLB	geprüft	Ausführung
	aufgestellt	09.10.2014	Joachim	GA-HLB		Planung
		Datum	Name	Firma		Datum
GA Hochspannung Leitungsbau GmbH						

BIS LUM Merkmal- Nr.	Registrier- Nr.	Kreuzung		Kreuzungsstelle	Besitzer oder zuständige Behörde	Bemerkungen
		mit	nähere Bezeichnung	Station		
LTG 6.4		Gasltg.	Planung Ferngasltg. Nr. 61 Verlegetiefe unbekannt	984,05	Open Grid Europe GmbH	ungefähre Trassenführung, Planung informativ

Kreuzungsverzeichnis

Stand
26.11.2014

Leitungsname


380-kV-Leitung Fedderwarden - Conneforde

Leitungsabschnitt

Freileitung

Leitungsnummer

LH-14-315

Bemerkungen							
	geändert				geändert		
	revidiert				gesehen		
	geprüft	26.11.2014	Kühnemund	GA-HLB	geprüft	Ausführung	
	aufgestellt	09.10.2014	Joachim	GA-HLB		Planung	
		Datum	Name	Firma		Datum	Name
	GA Hochspannung Leitungsbau GmbH						

BIS LUM Merkmal- Nr.	Registrier- Nr.	Kreuzung		Kreuzungsstelle			Besitzer oder zuständige Behörde	Bemerkungen
		mit	nähere Bezeichnung	in km	zwischen Masten der gekr. Ltg. Nr.	Nr.		
GEL 3.2		Gewässer	Graben Nr. 58 "Neustädter Tief" II.O.		KÜA Vorwerk	31	Sielacht Bockhorn-Friedeburg	
LTG 6.2		Fm-Kabel			32	33	Deutsche Telekom Netzproduktion GmbH	
LTG 6.1		Nsp.-Kabel	150		32	33	EWE Netz GmbH	
LTG 6.5		Wasserltg.	Trinkwasserltg. 50 PE-HD		32	33	Oldenburgisch-Ostfriesischer Wasserverband (OOWV)	
GEL 3.2		Gewässer	Graben Nr. 18 "Friedeburger Tief" II.O.		33	34	Sielacht Bockhorn-Friedeburg	
LTG 6.5		Wasserltg.	Trinkwasserltg. 50 PE-HD		33	34	Oldenburgisch-Ostfriesischer Wasserverband (OOWV)	
LTG 6.4		Gasltg.	MD-Gasltg. 160 PE		33	34	EWE Netz GmbH	
LTG 6.1		Nsp.-Kabel	160 PE		33	34	EWE Netz GmbH	
LTG 6.2		Fm-Leitung			33	34	Deutsche Telekom Netzproduktion GmbH	
LTG 6.3		2xMineralölfertltg.	Schutzstreifenbreite 14m NWO-D / NWO-A		34	35	Nord-West-Ölleitung	
LTG 6.5		Wasserltg.	Trinkwasserltg. 150 GG		36	37	Oldenburgisch-Ostfriesischer Wasserverband (OOWV)	
GEL 3.2		Gewässer	Graben Nr. 8 "Blauhander Graben" II.O.		37	38	Sielacht Bockhorn-Friedeburg	
LTG 6.4		Gasltg.	Schutzstreifenbreite 10m Ferngashochdruckltg.		39	40	Netra GmbH & Co. KG	

Kreuzungsverzeichnis

Stand
26.11.2014

Leitungsname


380-kV-Leitung Fedderwarden - Conneforde

Leitungsabschnitt

Freileitung

Leitungsnummer

LH-14-315

Bemerkungen							
	geändert				geändert		
	revidiert				gesehen		
	geprüft	26.11.2014	Kühnemund	GA-HLB	geprüft	Ausführung	
	aufgestellt	09.10.2014	Joachim	GA-HLB		Planung	
		Datum	Name	Firma		Datum	Name
	GA Hochspannung Leitungsbau GmbH						

BIS LUM Merkmal- Nr.	Registrier- Nr.	Kreuzung		Kreuzungsstelle			Besitzer oder zuständige Behörde	Bemerkungen
		mit	nähere Bezeichnung	in km	zwischen Masten der gekr. Ltg. Nr.	Nr.		
LTG 6.2		Fm-Kabel	in Rohren		39	40	Deutsche Telekom Netzproduktion GmbH	
LTG 6.5 A		Wasserltg.	Trinkwasserltg. 500 GG		40	41	Oldenburgisch-Ostfriesischer Wasserverband (OOWV)	
LTG 6.2 A		Fm-Kabel	in Rohren		40	41	Deutsche Telekom Netzproduktion GmbH	
LTG 6.2 B		Fm-Kabel			40	41	Deutsche Telekom Netzproduktion GmbH	
VER 2.3		Landesstraße	L 815 "Blauhander Straße" NK 2413004-2514013, Abs.Nr. 200	23,0762	40	41	Nds. Landesbehörde für Straßenbau und Verkehr, Aurich	
LTG 6.1		Nsp.-Kabel	150		40	41	EWE Netz GmbH	
LTG 6.5 B		Wasserltg.	Trinkwasserltg. 200 GG		40	41	Oldenburgisch-Ostfriesischer Wasserverband (OOWV)	
GEL 3.2		Gewässer	Graben Nr. 3 "Alte Bäke" II.O.		40	41	Sielacht Bockhorn-Friedeburg	
LTG 4.4		220-kV-Ltg.	Conneforde - Maade, Nr. 204		41	42	TenneT	
LTG 5.3		Richtfunkstrecke	Schutzstreifenbreite 15m Bandbreite 28 MHz		42	43	E-Plus Mobilfunk GmbH & Co. KG	
GEL 3.2		Gewässer	Graben Nr. 80 "Zeteler Tief" II.O.		43	44	Sielacht Bockhorn-Friedeburg	
LTG 6.2		Fm-Kabel			43	44	Deutsche Telekom Netzproduktion GmbH	
LTG 5.3		Richtfunkstrecke	Schutzstreifenbreite 25m Bandbreite 56 MHz		44	45	E-Plus Mobilfunk GmbH & Co. KG	


Kreuzungsverzeichnis

Stand
26.11.2014

Leitungsname
380-kV-Leitung Fedderwarden - Conneforde

Leistungsabschnitt
Freileitung

Leistungsnummer
LH-14-315

Bemerkungen							
	geändert				geändert		
	revidiert				gesehen		
	geprüft	26.11.2014	Kühnemund	GA-HLB	geprüft	Ausführung	
	aufgestellt	09.10.2014	Joachim	GA-HLB		Planung	
		Datum	Name	Firma		Datum	Name
GA Hochspannung Leitungsbau GmbH							

BIS LUM Merkmal- Nr.	Registrier- Nr.	Kreuzung		Kreuzungsstelle			Besitzer oder zuständige Behörde	Bemerkungen
		mit	nähere Bezeichnung	in km	zwischen Masten der gekr. Ltg. Nr. Nr.			
LTG 6.1		Msp.-Kabel			46	47	EWE Netz GmbH	
LTG 6.5		Wasserltg.	Trinkwasserltg. 250 PVC		46	47	Oldenburgisch-Ostfriesischer Wasserverband (OOWV)	
GEL 3.2		Gewässer	Graben Nr. 78 "Woppenkamper Bäke" II.O.		47	48	Sielacht Bockhorn-Friedeburg	
LTG 6.4 A		Gasltg.	Schutzstreifenbreite 10m Ferngashochdruckltg.		47	48	Netra GmbH & Co. KG	
LTG 6.4 B		Gasltg.	Planung Ferngasleitung Nr. 61		47	48	Open Grid Europe GmbH	ungefähre Trassenführung, Planung informativ

Kreuzungsverzeichnis

Stand
26.11.2014

Leitungsname


380-kV-Fedderwarden - Conneforde

Leitungsabschnitt

Erdkabel KÜA Bockhorn

Leistungsnummer

LH-14-315

Bemerkungen						
	geändert				geändert	
	revidiert				gesehen	
	geprüft	26.11.2014	Kühnemund	GA-HLB	geprüft	Ausführung
	aufgestellt	09.10.2014	Joachim	GA-HLB		Planung
		Datum	Name	Firma		Datum
GA Hochspannung Leitungsbau GmbH						

BIS LUM Merkmal- Nr.	Registrier- Nr.	Kreuzung		Kreuzungsstelle Station	Besitzer oder zuständige Behörde	Bemerkungen
		mit	nähere Bezeichnung			
LTG 6.4		Gasltg.	Planung Ferngasleitung Nr. 61 Verlegetiefe unbekannt	337,05	Open Grid Europe GmbH	ungefähre Trassenführung, Planung informativ
LTG 4.4		220-kV-Leitung	Conneforde - Maade, Nr. 204	383,60	TenneT	
LTG 6.1		Msp.-Kabel	NA2XS2Y 120 Tiefe ca. 1,2m	405,24	EWE Netz GmbH	
LTG 6.4 A		Gasltg.	MD-Gasleitung 160 PE Tiefe ca. 1,2m	406,34	EWE Netz GmbH	
LTG 6.2 A		Fm-Kabel	VKF [11] Tiefe ca. 1,2m	406,34	EWE Netz GmbH	
LTG 6.2 B		Fm-Kabel	in Röhren Tiefe 0,6-1,0m	409,34	Kabel Deutschland	
LTG 6.5 A		Wasserltg.	Trinkwasserltg. 150 GG Tiefe ca. 1,2m	409,59	Oldenburgisch-Ostfriesischer Wasserverband (OOWV)	
LTG 6.4 B		Gasltg.	MD-Gasleitung 110 PE Tiefe ca. 1,2m	411,33	EWE Netz GmbH	
LTG 6.2 C		Fm-Kabel	Tiefe 0,6-1,0m	412,43	Kabel Deutschland	
VER 2.4		Kreisstraße	K 102 "Urwaldstraße" NK 2513004-2614037, Abs.Nr. 55, KM 7,4864	413,36	Nds. Landesbehörde für Straßenbau und Verkehr, Aurich	
LTG 6.2 D		Fm-Kabel	in Röhren Tiefe ca. 1,2m	417,08	Deutsche Telekom Netzproduktion GmbH	

Kreuzungsverzeichnis

Stand
26.11.2014

Leitungsname


380-kV-Fedderwarden - Conneforde

Leitungsabschnitt

Erdkabel KÜA Bockhorn

Leistungsnummer

LH-14-315

Bemerkungen						
	geändert				geändert	
	revidiert				gesehen	
	geprüft	26.11.2014	Kühnemund	GA-HLB	geprüft	Ausführung
	aufgestellt	09.10.2014	Joachim	GA-HLB		Planung
		Datum	Name	Firma		Datum
GA Hochspannung Leitungsbau GmbH						

BIS LUM Merkmal- Nr.	Registrier- Nr.	Kreuzung		Kreuzungsstelle Station	Besitzer oder zuständige Behörde	Bemerkungen
		mit	nähere Bezeichnung			
LTG 6.5 B		Wasserltg.	Sw-Druckrohrleitung Tiefe ca. 1,2m	428,84	Gemeinde Bockhorn	
LTG 6.4		Gasltg.	Schutzstreifenbreite 10m Ferngashochdruckleitung, Tiefe ca. 1,7m	462,15	Netra GmbH & Co. KG	
GEL 3.3		Gewässer	Graben Nr. 78/1 III.O.	527,19	Sielacht Bockhorn-Friedeburg	
LTG 6.4		Gasltg.	MD-Gasleitung PN 70 Tiefe ca. 1,2m	571,75	EWE Netz GmbH	
LTG 6.2		Fm-Kabel	18/1,2/0,8/D Tiefe ca. 1,2m	571,75	EWE Netz GmbH	
VER 2.2		Bundesstraße	B 437 "Bockhorner Straße" NK 2613001-2614036, Abs.Nr. 55, KM 3,3356	1176,75	Nds. Landesbehörde für Straßenbau und Verkehr, Aurich	
LTG 6.2 A		Fm-Kabel	Tiefe 0,6-1,0m	1187,44	Kabel Deutschland	
LTG 6.2 B		Fm-Kabel	in Rohren Tiefe 0,6-1,0m	1188,75	Kabel Deutschland	
LTG 6.2 C		Fm-Kabel	in Rohren Tiefe ca. 1,2m	1190,35	Deutsche Telekom Netzproduktion GmbH	
LTG 6.2 D		2xFm-Kabel	VKF [11] , 18/1,2/0,8/A Tiefe ca. 1,2m	1192,99	EWE Netz GmbH	
LTG 6.2 E		LWL-Kabel	Tiefe. 1,2m	1194,87	COLT Telekom GmbH	

Kreuzungsverzeichnis

Stand
26.11.2014

Leitungsname


380-kV-Fedderwarden - Conneforde

Leitungsabschnitt

Erdkabel KÜA Bockhorn

Leitungsnummer

LH-14-315

Bemerkungen						
	geändert				geändert	
	revidiert				gesehen	
	geprüft	26.11.2014	Kühnemund	GA-HLB	geprüft	Ausführung
	aufgestellt	09.10.2014	Joachim	GA-HLB		Planung
		Datum	Name	Firma		Datum
GA Hochspannung Leitungsbau GmbH						

BIS LUM Merkmal- Nr.	Registrier- Nr.	Kreuzung		Kreuzungsstelle Station	Besitzer oder zuständige Behörde	Bemerkungen
		mit	nähere Bezeichnung			
LTG 6.1 A		Msp.-Kabel	Tiefe ca. 1,2m	2606,52	EWE Netz GmbH	
LTG 6.1 B		Nsp.-Kabel	Tiefe ca. 1,2m	2606,52	EWE Netz GmbH	
LTG 6.4		Gasltg.	MD-Gasleitung 110 PVC Tiefe ca. 1,2m	2606,81	EWE Netz GmbH	
VER 2.3		Landesstraße	L 816 "Grabsteder Straße" NK 2514008-2514013, Abs.Nr. 40, KM 4,8613	2608,38	Nds. Landesbehörde für Straßenbau und Verkehr, Aurich	
LTG 6.5		Wasserltg.	Trinkwasserltg. 100 PVC Tiefe ca. 1,2m	2618,73	Oldenburgisch-Ostfriesischer Wasserverband (OOWV)	
LTG 6.2		Fm-Kabel	Tiefe ca. 1,2m	2619,78	Deutsche Telekom Netzproduktion GmbH	
VER 2.5		Gemeindestraße	Grafenweg	2953,67	Gemeinde Bockhorn	
LTG 6.1		Nsp.-Kabel	Tiefe ca. 1,2m	2960,64	EWE Netz GmbH	
LTG 6.4		Gasltg.	MD-Gasleitung 110 PE Tiefe ca. 1,2m	2962,60	EWE Netz GmbH	
LTG 6.2		Fm-Kabel	VKF [10] Tiefe ca. 1,2m	2968,87	EWE Netz GmbH	
LTG 6.5		Wasserltg.	Trinkwasserltg. 150 PVC Tiefe ca. 1,2m	2971,49	Oldenburgisch-Ostfriesischer Wasserverband (OOWV)	


Kreuzungsverzeichnis

Stand
26.11.2014

Leitungsnamen
380-kV-Fedderwarden - Conneforde

Leitungsabschnitt
Erdkabel KÜA Bockhorn

Leistungsnummer
LH-14-315

Bemerkungen						
	geändert				geändert	
	revidiert				gesehen	
	geprüft	26.11.2014	Kühnemund	GA-HLB	geprüft	Ausführung
	aufgestellt	09.10.2014	Joachim	GA-HLB		Planung
		Datum	Name	Firma		Datum
GA Hochspannung Leitungsbau GmbH						

BIS LUM Merkmal-Nr.	Registrier-Nr.	Kreuzung		Kreuzungsstelle	Besitzer oder zuständige Behörde	Bemerkungen
		mit	nähere Bezeichnung	Station		
LTG 5.3		Richtfunkstrecke	Schutzstreifenbreite 20m Nr. 114556801 vertikaler Schutzabstand > 10 m zur Mittellinie	3396,79	Telefonica Germany GmbH & Co. OHG	

Kreuzungsverzeichnis

Stand
26.11.2014

Leitungsname


380-kV-Leitung Fedderwarden - Conneforde

Leitungsabschnitt

Freileitung

Leitungsnummer

LH-14-315

Bemerkungen							
	geändert				geändert		
	revidiert				gesehen		
	geprüft	26.11.2014	Kühnemund	GA-HLB	geprüft	Ausführung	
	aufgestellt	09.10.2014	Joachim	GA-HLB		Planung	
		Datum	Name	Firma		Datum	Name
GA Hochspannung Leitungsbau GmbH							

BIS LUM Merkmal- Nr.	Registrier- Nr.	Kreuzung		Kreuzungsstelle			Besitzer oder zuständige Behörde	Bemerkungen
		mit	nähere Bezeichnung	in km	zwischen Masten der gekr. Ltg. Nr.	Nr.		
LTG 6.2		Fm-Kabel			51	52	EWE Netz GmbH	
LTG 6.5		Wasserltg.	Sw-Druckrohrleitung		51	52	Gemeinde Bockhorn	
LTG 6.4		Gasltg.	MD-Gasltg. PN 70		51	52	EWE Netz GmbH	
GEL 3.2		Gewässer	Graben Nr. 9 "Brunner Bäke" II.O.		53	54	Sielacht Bockhorn-Friedeburg	
VER 2.5		Gemeindestraße	Grabhorner Weg		55	56	Gemeinde Bockhorn	
LTG 6.4		Gasltg.	MD-Gasltg. 110 PE		55	56	EWE Netz GmbH	
LTG 6.2		Fm-Kabel			55	56	Deutsche Telekom Netzproduktion GmbH	
GEL 3.2		Gewässer	Graben Nr. 1 "Achterlandsbäke" II.O.		56	57	Sielacht Bockhorn-Friedeburg	
VER 2.5		Gemeindestraße	Filmerdamm		57	58	Gemeinde Bockhorn	
LTG 6.1		Nsp.-Kabel			58	59	EWE Netz GmbH	
LTG 6.4		Gasltg.	MD-Gasleitung 110 PE		58	59	EWE Netz GmbH	
LTG 6.1 A		Msp.-Kabel			59	60	EWE Netz GmbH	
LTG 6.1 B		Nsp.-Kabel			59	60	EWE Netz GmbH	

Kreuzungsverzeichnis

Stand
26.11.2014

Leitungsname


380-kV-Leitung Fedderwarden - Conneforde

Leitungsabschnitt

Freileitung

Leitungsnummer

LH-14-315

Bemerkungen							
	geändert				geändert		
	revidiert				gesehen		
	geprüft	26.11.2014	Kühnemund	GA-HLB	geprüft	Ausführung	
	aufgestellt	09.10.2014	Joachim	GA-HLB		Planung	
		Datum	Name	Firma		Datum	Name
GA Hochspannung Leitungsbau GmbH							

BIS LUM Merkmal- Nr.	Registrier- Nr.	Kreuzung		Kreuzungsstelle			Besitzer oder zuständige Behörde	Bemerkungen
		mit	nähere Bezeichnung	in km	zwischen Masten der gekr. Ltg. Nr.	Nr.		
VER 2.5		Gemeindestraße	Reindersdamm		59	60	Gemeinde Bockhorn	
LTG 6.2		Fm-Leitung			59	60	Deutsche Telekom Netzproduktion GmbH	
VER 2.5		Gemeindestraße	Grenzweg		60	61	Gemeinde Bockhorn	
LTG 6.4		Gasltg.	MD-Gasltg. 63 PE		60	61	EWE Netz GmbH	
LTG 6.5		Wasserltg.	Trinkwasserltg. 40 PE-HD		60	61	Oldenburgisch-Ostfriesischer Wasserverband (OOWV)	
GEL 3.3		Gewässer	Graben Nr. 2C "Nordender Leke" III.O.		60	61	Wasser- und Bodenverbände Jever	
VER 2.5		Gemeindestraße	Grünenkampersmoorweg		61	62	Stadt Varel	
LTG 6.1 A		Msp.-Kabel			61	62	EWE Netz GmbH	
LTG 6.2 A		Fm-Kabel	VKF [11]		61	62	EWE Netz GmbH	
LTG 6.2 B		Fm-Kabel			61	62	Deutsche Telekom Netzproduktion GmbH	
VER 2.4		Kreisstraße	K 105 (FRI) "Westersteder Straße" NK 2614032-2614012, Abs.Nr. 10	7,5202	61	62	Nds. Landesbehörde für Straßenbau und Verkehr, Aurich	
LTG 6.5		Wasserltg.	Trinkwasserltg. 100 GG		61	62	Oldenburgisch-Ostfriesischer Wasserverband (OOWV)	
LTG 6.4 A		Gasltg.	MD-Gasltg. 110 PVC		61	62	EWE Netz GmbH	

Kreuzungsverzeichnis

Stand
26.11.2014

Leitungsname


380-kV-Leitung Fedderwarden - Conneforde

Leitungsabschnitt

Freileitung

Leitungsnummer

LH-14-315

Bemerkungen							
	geändert				geändert		
	revidiert				gesehen		
	geprüft	26.11.2014	Kühnemund	GA-HLB	geprüft	Ausführung	
	aufgestellt	09.10.2014	Joachim	GA-HLB		Planung	
		Datum	Name	Firma		Datum	Name
GA Hochspannung Leitungsbau GmbH							

BIS LUM Merkmal- Nr.	Registrier- Nr.	Kreuzung		Kreuzungsstelle			Besitzer oder zuständige Behörde	Bemerkungen
		mit	nähere Bezeichnung	in km	zwischen Masten der gekr. Ltg. Nr.	Nr.		
LTG 6.1 B		Nsp.-Kabel			61	62	EWE Netz GmbH	
LTG 6.4 B		Gasltg.	Schutzstreifenbreite 10m Ferngashochdruckleitung		61	62	Netra GmbH & Co. KG	
LTG 6.4 C		Gasltg.	Planung Ferngasltg. Nr. 61 Schutzstreifenbreite 10m		61	62	Open Grid Europe GmbH	ungefähre Trassenführung, Planung informativ
LTG 4.4		220-kV-Leitung	Conneforde - Maade Nr. 204		62	63	TenneT	
LTG 6.1		Msp.-Kabel			62	63	EWE Netz GmbH	
LTG 6.4		Gasltg.	Planung Ferngasltg. Nr. 61 Schutzstreifenbreite 10m		62	63	Open Grid Europe GmbH	ungefähre Trassenführung, Planung informativ
VER 2.5		Gemeindestraße	Weg Hinter Grünenkamp		63	64	Stadt Varel	
LTG 6.4 A		Gasltg.	Schutzstreifenbreite 10m Ferngashochdruckleitung		63	64	Netra GmbH & Co. KG	
LTG 6.4 B		Gasltg.	Planung Ferngasltg. Nr. 61 Schutzstreifenbreite 10m		63	64	Open Grid Europe GmbH	ungefähre Trassenführung, Planung informativ
GEL 3.2		Gewässer	Graben Nr. 15 II.O.		63	64	Entwässerungsverband Jade	
LTG 4.4 B		110-kV-Leitung	Conneforde - Wiesmoor Nr. 007		63	64	Avacon AG	
VER 2.5		Gemeindestraße	Weißensteinweg		65	UW Conneforde	Stadt Varel	
LTG 6.1		Nsp.-Kabel			65	UW Conneforde	EWE Netz GmbH	

Kreuzungsverzeichnis

Stand
26.11.2014

Leitungsname


380-kV-Leitung Fedderwarden - Conneforde

Leitungsabschnitt

Freileitung

Leistungsnummer

LH-14-315

Bemerkungen							
	geändert				geändert		
	revidiert				gesehen		
	geprüft	26.11.2014	Kühnemund	GA-HLB	geprüft	Ausführung	
	aufgestellt	09.10.2014	Joachim	GA-HLB		Planung	
		Datum	Name	Firma		Datum	Name
GA Hochspannung Leitungsbau GmbH							

BIS LUM Merkmal- Nr.	Registrier- Nr.	Kreuzung		Kreuzungsstelle			Besitzer oder zuständige Behörde	Bemerkungen
		mit	nähere Bezeichnung	in km	zwischen Masten der gekr. Ltg. Nr.	Nr.		
LTG 6.5		Wasserltg.	Trinkwasserleitung 32 PE-HD		65	UW Conneforde	Oldenburgisch-Ostfriesischer Wasserverband (OOWV)	
LTG 6.2		Fm-Kabel			65	UW Conneforde	Deutsche Telekom Netzproduktion GmbH	
LTG 4.4 A		110-kV-Leitung	Abzweig Conneforde Nr. 043		65	UW Conneforde	Avacon AG	
LTG 4.4 B		220-kV-Leitung	Conneforde - Cloppenburg/O Nr. 206		65	UW Conneforde	TenneT	