








SuedLink

-  Netzverknüpfungspunkt
-  Vorschlag für Stickleitungskorridor (AC Freileitung)
-  Vorschlag für Erdkabel-Korridor (DC)
-  Standort-Vorschlag Konverter
-  zurückgestellter Standort-Vorschlag Konverter

0 0,5 1
 km

© ARGE SuedLink 2018
 Datum: 25.10.2018
 Kartengrundlage: ©GeoBasis-DE / BRG 2016

 Von der Europäischen Union kofinanziert
 Fazilität „Connecting Europe“
 Der Inhalt gibt die Ansicht der Vorhabenträger wieder und nicht die Meinung der Europäischen Kommission.