





 	Bundesfachplanung SUEDLINK	    
A100_ArgeSL_P8_V4_D_EUB_1011		 Von der Europäischen Union kofinanziert Fazilität „Connecting Europe“ <small>Der Inhalt gibt die Ansicht der Vorhabenträger wieder und nicht die Meinung der Europäischen Kommission</small>
Höchstspannungsleitung Wilster – Grafenrheinfeld BBPIG Vorhaben Nr. 4		
Abschnitt D (von Gerstungen bis Grafenrheinfeld)		
Unterlagen nach § 8 NABEG IV.1 UMWELTBERICHT IM RAHMEN DER STRATEGISCHEN UMWELTPRÜFUNG ANHANG 2.7.2: SCHUTZGÜTER KULTURELLES ERBE UND SONSTIGE SACHGÜTER – ÜBERSICHT THÜRINGEN DERZEITIGER UMWELTZUSTAND		

0	15.03.2019	Unterlagen nach § 8 NABEG	LütC	HorG	PehM
Vers.	Datum	Ausgabe, Art der Änderung	Erstellt	Geprüft	Freigegeben

Anmerkung zu Anhang 2.7.2: Schutzgüter kulturelles Erbe und sonstige Sachgüter – Übersicht Thüringen derzeitiger Umweltzustand

In der nachfolgenden Tabelle wird die Bestandssituation im Untersuchungsraum (UR) bezogen auf die einzelnen Kriterien in den TKS zusammenfassend dargestellt. Wenn in einem UR des TKS ein Kriterium nicht vorkommt, wird dieses in der folgenden Tabelle nicht aufgelistet. Sofern ein Kriterium außerhalb des TKS aber innerhalb des UR liegt, entfallen die Flächenangaben. Sofern ein Kriterium punktförmig vorliegt, entfallen Flächen- und Lageangaben. Zudem entfallen Flächenangaben wenn ein Kriterium linienförmig ist. Der UR für die Kriterien Bodendenkmale und Bodendenkmalverdachtsflächen ist das TKS, bei allen weiteren Kriterien gilt ein UR von 500 m beidseitig des TKS.

Entwurf zur Vollständigkeitsprüfung

Qualitative Merkmale	Lage im Untersuchungsraum	Fläche im TKS (abs. / %)
UR des TKS 95		
Baudenkmale (im Außenbereich) punktförmig		
Außerhalb der OL (südwestlich): Napoleonstein/ Gedenkstein	randlich nur im TKS	---
Außerhalb der OL: Feldflur westlich der OL Gefallenendenkmal	randlich nur im TKS	---
Bodendenkmale punktförmig		
Fundort: Abteroda, Bezeichnung: Siedlung, Datierung: MA	randlich im TKS	---
Fundort: Fernbreitenbach, Bezeichnung: Gräber, Siedlung, Datierung: Ez	randlich im TKS	---
Fundort: Hörschlitt, Bezeichnung: Burg, Im Wahl, Datierung: MA	randlich im TKS	---
Fundort: Oberellen, Bezeichnung: Siedlung westlich Limmerberg, Datierung: Jst.	mittig im TKS	---
UR des TKS 96		
Bodendenkmale punktförmig		
Fundort: Eckardts, Bezeichnung: Siedlung, Datierung: Ug	mittig im TKS	---
Fundort: Gehaus, Bezeichnung: Grabhügel, Datierung: Bz, Ez	mittig im TKS	---
Fundort: Hümpfershausen, Bezeichnung: Steinplatte, Datierung: MA, Nz	mittig im TKS	---
UR des TKS 97		
Baudenkmale (im Außenbereich) punktförmig		
Außerhalb der OL: Feldflur westlich der OL Gefallenendenkmal	mittig nur im TKS	---
Außerhalb der OL: Wegweiserstein (Straße Schwarzbach Schwallungen/ Abzweig nach Wasungen	randlich nur im TKS	---
Bodendenkmale punktförmig		
Fundort: Bonndorf (Schmalkalden- Meiningen), Bezeichnung: Hümburg, Datierung: Ug, MA	randlich im TKS	---
Fundort: Möhra, Bezeichnung: Altwege, Datierung: MA, Nz	randlich im TKS	---
Fundort: Wasungen, Bezeichnung: Altbergbau, südwestlich vom Ort, Datierung: MA, Nz	mittig im TKS	---
UR des TKS 99		
Baudenkmale (im Außenbereich) punktförmig		
Außerhalb der OL: Heinrich-Cotta-Denkmal (Park, Denkmal, Waldfriedhof)	randlich nur im UR	---
Außerhalb der OL: Heinrich-Cotta-Waldpark (Park, Denkmal, Waldfriedhof)	randlich nur im UR	---
UR des TKS 100		
Baudenkmale (im Außenbereich) punktförmig		
Außerhalb der OL: Wegweiserstein Straße – Wahns/ Abzweig nach Solz	randlich nur im TKS	---
UR des TKS 108		
Bodendenkmale punktförmig		
Fundort: Schafhausen, Bezeichnung: Grabhügel, Auf dem Löhnchen, Datierung: Bz, Ez	randlich im TKS	---
UR des TKS 109		
Baudenkmale (im Außenbereich) punktförmig		
Außerhalb der OL: Brücke über die Herpf	mittig nur im TKS	---
Bodendenkmale punktförmig		
Fundort: Herpf, Bezeichnung: Siedlung, Datierung: MA, Nz	randlich im TKS	---
Fundort: Stepfershausen, Bezeichnung: Siedlung, Datierung: MA, Nz	randlich im TKS	---

Qualitative Merkmale	Lage im Untersuchungsraum	Fläche im TKS (abs. / %)
UR des TKS 111		
Bodendenkmale punktförmig		
Fundort: Bauerbach, Bezeichnung: Grabhügel, Datierung: Bz, Ez	randlich im TKS	---
Fundort: Einödhausen, Bezeichnung: Grabhügel, Datierung: Bz, Ez	randlich im TKS	---
Fundort: Henneberg, Bezeichnung: Henneburg, Schlossberg, Datierung: Ez, MA	randlich im TKS	---
Fundort: Schwickershausen, Bezeichnung: Kreuzstein, Datierung: MA	randlich im TKS	---
Fundort: Schwickershausen, Bezeichnung: Wasserburg, Datierung: MA	randlich im TKS	---
Fundort: Sülzfeld, Bezeichnung: Grabhügel, Datierung: Bz, Ez	mittig im TKS	---
UR des TKS 341		
Bodendenkmale punktförmig		
Fundort: Henneberg, Bezeichnung: Grabhügel, Fasanerie, Datierung: Ez	randlich im TKS	---
Fundort: Sülzfeld, Bezeichnung: Grabhügel, Datierung: Bz, Ez	randlich im TKS	---