



	Bundesfachplanung SUEDLINK	    
A100_ArgeSL_P8_V4_D_EUB_1005		 Von der Europäischen Union kofinanziert Fazilität „Connecting Europe“ <small>Der Inhalt gibt die Ansicht der Vorhabenträger wieder und nicht die Meinung der Europäischen Kommission</small>
Höchstspannungsleitung Wilster – Grafenrheinfeld BBPIG Vorhaben Nr. 4		
Abschnitt D (von Gerstungen bis Grafenrheinfeld)		
Unterlagen nach § 8 NABEG IV.1 UMWELTBERICHT IM RAHMEN DER STRATEGISCHEN UMWELTPRÜFUNG ANHANG 2.1: SCHUTZGUT MENSCHEN, INSBESONDERE DIE MENSCHLICHE GESUNDHEIT - DERZEITIGER UMWELTZUSTAND		

0	15.03.2019	Unterlagen nach § 8 NABEG	LütC	HorG	PehM
Vers.	Datum	Ausgabe, Art der Änderung	Erstellt	Geprüft	Freigegeben

Anmerkung zum Anhang 2.1: Schutzgut Menschen, insbesondere die menschliche Gesundheit – derzeitiger Umweltzustand:

In der nachfolgenden Tabelle wird die Bestandssituation im Untersuchungsraum (UR) bezogen auf die einzelnen Kriterien in den TKS zusammenfassend dargestellt. Wenn in einem UR des TKS ein Kriterium nicht vorkommt, wird dieses in der folgenden Tabelle nicht aufgelistet. Sofern ein Kriterium außerhalb des TKS aber innerhalb des UR liegt, entfallen die Flächenangaben.

Entwurf zur Vollständigkeitsprüfung

Qualitative Merkmale / Lage im Untersuchungsraum	Fläche im TKS (abs. / %)
UR des TKS 92	
Wohn- und Mischbauflächen Im UR dieses kurzen TKS liegen das Siedlungsgebiet von Dinkelrode, Wüstfeld und der Weiler Im-Forst. Erdmannrode ragt in den UR. Die Siedlungsgebiete von Wüstfeld und von Dinkelrode sowie der Weiler Im-Forst liegen im UR.	15,4 ha / 3,7 %
Flächen besonderer funktionaler Prägung Zwei Friedhöfe liegen in der Nähe von Siedlungen am Rand des UR.	---
Erholungs-, Sport- und Freizeiteinrichtungen Eine Sportanlage mit direktem Siedlungsbezug liegt bei Wüstfeld.	0,7 ha / 0,2 %
UR des TKS 93a	
Wohn- und Mischbauflächen Der UR weist eine kleinteilige Siedlungsstruktur auf. Innerhalb des UR liegen die Siedlungsgebiete von Gethsemane, Unterneurode, Hillartshausen und Motzfeld. In den UR ragen Lautenhausen und Harnrode.	27,6 ha / 2,5 %
Flächen besonderer funktionaler Prägung Es liegen mehrere Flächen besonderer funktionaler Prägung, hauptsächlich Friedhöfe, ortsnah im UR. Ein Friedhof liegt mittig im UR zwischen den Siedlungsräumen Gethsemane und Unterneurode.	1,2 ha / 0,1 %
Erholungs-, Sport- und Freizeiteinrichtungen Mehrere Flächen für Erholungs-, Sport- und Freizeiteinrichtungen liegen randlich im UR oder haben einen direkten Siedlungsbezug.	2,4 ha / 0,2 %
UR des TKS 93b	
Wohn- und Mischbauflächen Im UR dieses kurzen TKS liegen Schenksolz und Malkomes.	5,2 ha / 3,7 %
Flächen besonderer funktionaler Prägung Zwei Friedhöfe liegen in der Nähe von Siedlungen im UR.	0,2 ha / 0,2 %
UR des TKS 94	
Wohn- und Mischbauflächen In den UR dieses kurzen TKS ragen die Siedlungsgebiete von Lengens, Harnrode und Unterzella. Der Ortsteil Oberzella liegt innerhalb des UR.	11,6 ha / 1,8 %
Flächen besonderer funktionaler Prägung Drei Friedhöfe liegen in der Nähe von Siedlungen im UR.	0,5 ha / 0,1 %
Erholungs-, Sport- und Freizeiteinrichtungen Im Freiraum westlich von Lengens liegt eine Sportanlage mittig im UR. Eine weitere Fläche für Erholungs-, Sport- und Freizeiteinrichtungen mit direktem Siedlungsbezug liegt im UR.	0,3 ha / 0,1 %
UR des TKS 95	
Wohn- und Mischbauflächen Der UR weist eine kleinteilige Siedlungsstruktur auf. Die Siedlungsgebiete von Fernbreitenbach, Horschlitt und Vitzeroda liegen im UR. Unterellen, Oberellen, Hausbreitenbach sowie Gospenroda ragen in den UR. Es liegen mehrere kleine Wohn- und Mischbauflächen vereinzelt im UR.	31,0 ha / 1,8 %
Flächen besonderer funktionaler Prägung Mehrere Flächen besonderer funktionaler Prägung mit Siedlungsbezug liegen im UR.	0,8 ha / 0,0 %
Erholungs-, Sport- und Freizeiteinrichtungen Im Freiraum nördlich von Fernbreitenbach liegt eine Sportanlage mittig im UR. Weitere Flächen für Erholungs-, Sport- und Freizeiteinrichtungen liegen randlich im UR oder haben einen direkten Siedlungsbezug.	4,3 ha / 0,2 %
Schutzgutrelevante Waldfunktionen Eine kleine Waldfläche mit Immissionsschutzfunktion ragt randlich in den UR.	419,1 ha / 24,3 %

Qualitative Merkmale / Lage im Untersuchungsraum	Fläche im TKS (abs. / %)
UR des TKS 96	
Wohn- und Mischbauflächen	22,4 ha / 0,7 %
Im UR sind kleinteilige, ländliche Siedlungsstrukturen anzutreffen. Der Raum ist vorwiegend landwirtschaftlich geprägt. Das gesamte Siedlungsgebiet von Oberzella und Unterzella liegt randlich innerhalb der TKS 94, 95 und 96. Fast die gesamte Fläche von Urnshausen ragt in den UR. Die Siedlungsflächen von Martinroda, Völkershausen, Gehaus, Eichberg, Rosa, Eckardts, Friedelshausen, Oepfershausen ragen in den UR. Die Weiler Hohenwart, Hartschwinden, Bernshausen liegen innerhalb des UR.	
Flächen besonderer funktionaler Prägung	0,9 ha / 0,0 %
Mehrere Flächen besonderer funktionaler Prägung liegen randlich im UR im Nahbereich von Siedlungen bzw. haben einen direkten	
Erholungs-, Sport- und Freizeiteinrichtungen	---
Flächen für Erholungs-, Sport- und Freizeiteinrichtungen liegen randlich im UR im Nahbereich von Siedlungen.	
UR des TKS 97	
Wohn- und Mischbauflächen	97,0 ha / 2,2 %
In diesem TKS sind kleinteilige, ländliche Siedlungsstrukturen anzutreffen. Das Siedlungsgebiet von Fambach ragt randlich in den UR und erstreckt sich über mehr als die halbe Breite des UR. Die gesamten Siedlungsgebiete von Neuendorf und Bonndorf liegen im UR. Des Weiteren liegen die gesamten Siedlungsgebiete von Witzelroda, Meimers und Winne randlich im UR. Oberellen, Marksuhl, Ettenhausen, Möhra, Kloster Allendorf, Barchfeld, Wahles, Mittelschmalkalden, Niederschmalkalden, Möckers, Schwallungen und Wasungen ragen in den UR. Entlang der L 1024 liegt eine ca. 3 ha große Wohn- und Mischbaufläche mittig im UR. Mehrere Weiler sowie kleinere Wohn- und Mischbauflächen liegen vereinzelt im UR.	
Flächen besonderer funktionaler Prägung	2,7 ha / 0,1 %
Es befinden sich mehrere Flächen besonderer funktionaler Prägung im UR. Diese haben einen direkten Siedlungsbezug oder liegen randlich im UR.	
Campingplätze/ Ferien- und Wochenendhaussiedlungen	5,2 ha / 0,1 %
Im Freiraum südöstlich von Fambach liegt eine Fläche für Ferien- und Wochenendhaussiedlungen mittig im UR. Drei weitere Flächen für Ferien- und Wochenendhaussiedlungen liegen mittig im UR zwischen Mittelschmalkalden und Niederschmalkalden. Weitere Flächen für Campingplätze/ Ferien- und Wochenendhaussiedlungen liegen randlich im UR oder haben einen direkten Siedlungsbezug.	
Erholungs-, Sport- und Freizeiteinrichtungen	5,6 ha / 0,1 %
Im Freiraum östlich von Fambach liegt ein Freilichttheater mittig im UR. Weitere Flächen für Erholungs-, Sport- und Freizeiteinrichtungen liegen randlich im UR oder haben einen direkten Siedlungsbezug. Weitere Flächen für Erholungs-, Sport- und Freizeiteinrichtungen liegen randlich im UR oder haben einen direkten Siedlungsbezug.	
Schutzgutrelevante Waldfunktionen	1358,4 ha / 30,3 %
Südlich von Niederschmalkalden liegt eine Waldfläche mit Immissionsschutzfunktion randlich im UR.	
UR des TKS 99	
Wohn- und Mischbauflächen	---
Im UR dieses kurzen TKS liegen randlich kleine Wohn- und Mischbauflächen.	
UR des TKS 100	
Wohn- und Mischbauflächen	1,1 ha / 0,4 %
In den UR dieses kurzen TKS ragen die Siedlungsgebiete von Wahns und von Mehmels. Weitere vereinzelt Wohn- und Mischbauflächen liegen randlich im UR.	

Qualitative Merkmale / Lage im Untersuchungsraum	Fläche im TKS (abs. / %)
UR des TKS 100	
Flächen besonderer funktionaler Prägung	---
Zwei Flächen besonderer funktionaler Prägung liegen randlich im UR.	
Campingplätze/ Ferien- und Wochenendhaussiedlungen	0,9 ha / 0,3 %
Östlich von Wahns liegt eine Fläche für Ferien- und Wochenendhaussiedlungen im UR.	
Erholungs-, Sport- und Freizeiteinrichtungen	1,5 ha / 0,5 %
Eine Sportanlage mit direktem Siedlungsbezug liegt bei Wahns.	
UR des TKS 101	
Wohn- und Mischbauflächen	9,0 ha / 2,0 %
Das gesamte Siedlungsgebiet von Wahns liegt randlich im UR. Weitere kleine Wohn- und Mischbauflächen liegen vereinzelt im UR.	
Flächen besonderer funktionaler Prägung	0,0 ha / 0,0 %
Eine Fläche besonderer funktionaler Prägung ohne Siedlungsbezug liegt mittig im UR. Zwei weitere Flächen besonderer funktionaler Prägung liegen randlich im UR.	
Campingplätze/ Ferien- und Wochenendhaussiedlungen	0,9 ha / 0,2 %
Östlich von Wahns liegt eine Fläche für Ferien- und Wochenendhaussiedlungen im UR.	
Erholungs-, Sport- und Freizeiteinrichtungen	1,5 ha / 0,3 %
Eine Sportanlage mit direktem Siedlungsbezug liegt bei Wahns.	
UR des TKS 102	
Wohn- und Mischbauflächen	70,1 ha / 3,0 %
Der UR weist eine kleinteilige Siedlungsstruktur auf. Die Siedlungsflächen von Burghaun ragen von Westen in den UR und Gruben liegt im östlichen Bereich des UR. Die zwei Siedlungsgebiete sind liegen sehr nahe beieinander. Die gesamten Siedlungsflächen von Körnbach, Betzenrod, Hünhan, Sargenzell liegen im UR. Die Siedlungsflächen von Erdmannrode, Buchenau, Arzell, Leimbach, Roßbach, Rückers, Nüst und Mackenzell ragen in den UR. Die Weiler Mengers, Branders und Ziegelei liegen mittig im UR. Wenige kleine Wohn- und Mischbauflächen liegen verteilt im UR.	
Flächen besonderer funktionaler Prägung	1,4 ha / 0,1 %
Mehrere Flächen besonderer funktionaler Prägung liegen mit Siedlungsbezug im UR.	
Erholungs-, Sport- und Freizeiteinrichtungen	11,3 ha / 0,5 %
Südlich von Sargenzell ragt randlich in den UR der Golfclub Hofgut Praforst e.V. Im Freiraum zwischen Arzell und Buchenau sowie zwischen Hünfeld und Sargenzell liegen Sportanlagen mittig im UR. Weitere Flächen für Erholungs-, Sport- und Freizeiteinrichtungen liegen randlich im UR im Nahbereich von Siedlungen.	
Schutzgutrelevante Waldfunktionen	93,1 ha / 3,9 %
Bei Wölf ragt ein Sichtschutzwald in den UR und östlich von Clausmarbach ragt ein Lärmschutzwald in den UR.	
UR des TKS 103	
Wohn- und Mischbauflächen	17,8 ha / 0,9 %
Der UR weist eine kleinteilige Siedlungsstruktur auf. Landershausen, Leibholz, Großentaft, Molzbach und Mackenzell ragen in den UR oder liegen randlich im UR. Mehrere kleine Weiler liegen vereinzelt im UR.	
Der UR weist eine kleinteilige Siedlungsstruktur auf. Die gesamten Siedlungsflächen von Oberweisenborn, Neuwirtshaus und Molzbach liegen im UR. Die Siedlungsflächen von Erdmannrode, Landershausen, Wölf, Fürsteneck, Leibholz, Großentaft und Mackenzell ragen in den UR.	
Der Weiler Stendorf liegt mittig im UR.	

Qualitative Merkmale / Lage im Untersuchungsraum	Fläche im TKS (abs. / %)
UR des TKS 103	
Flächen besonderer funktionaler Prägung Östlich von Mackenzell liegt eine Fläche besonderer funktionaler Prägung ohne Siedlungsbezug im UR. Alle weiteren Flächen besonderer funktionaler Prägung liegen randlich im UR und haben einen direkten Siedlungsbezug.	0,5 ha / 0,0 %
Erholungs-, Sport- und Freizeiteinrichtungen Im Freiraum zwischen Oberweisenborn und Wölf liegt eine Sportanlage im UR. Weitere Flächen für Erholungs-, Sport- und Freizeiteinrichtungen liegen randlich im UR.	2,1 ha / 0,1 %
Schutzgutrelevante Waldfunktionen Eine Waldfläche mit Sichtschutzfunktion tangiert den westlichen Rand des UR.	187,9 ha / 9,4 %
UR des TKS 104	
Wohn- und Mischbauflächen Der UR weist eine kleinteilige Siedlungsstruktur auf. Das gesamte Siedlungsgebiet von Silges liegt im UR. Rimmels, Traisbach, Wiesen, Almendorf, Margretenhaun, Böckels, Dirlos und Pilgerzell ragen in den UR. Die Weiler Mittelberg, Melzdorf, Horwieden, Rex und Keulos liegen im UR.	54,3 ha / 3,3 %
Flächen besonderer funktionaler Prägung Zwischen Melzdorf und Margretenhaun liegt ein Friedhof ohne Siedlungsbezug mittig im UR. Alle weiteren Flächen besonderer funktionaler Prägung haben einen direkten Siedlungsbezug oder liegen im Nahbereich von Siedlungen. Alle weiteren Flächen besonderer funktionaler Prägung haben einen direkten Siedlungsbezug oder liegen im Nahbereich von Siedlungen.	2,8 ha / 0,2 %
Siedlungsfreiflächen Eine Siedlungsfreifläche liegt randlich im UR.	---
Erholungs-, Sport- und Freizeiteinrichtungen Mehrere Flächen für Erholungs-, Sport- und Freizeiteinrichtungen liegen randlich im UR.	0,8 ha / 0,0 %
UR des TKS 105a	
Wohn- und Mischbauflächen In UR dieses kurzen TKS liegt das gesamte Siedlungsgebiet von Rönshausen. Die Siedlungsflächen von Pilgerzell, Dirlos und Welkers ragen in den UR. Die Weiler Lingshof, Hattenroth und Melters liegen im UR.	24,1 ha / 4,1 %
Flächen besonderer funktionaler Prägung Mehrere Flächen besonderer funktionaler Prägung liegen randlich im UR oder haben einen direkten Siedlungsbezug.	0,3 ha / 0,1 %
Siedlungsfreiflächen Nordöstlich von Eichenzell ragt ein Wildpark in den UR.	---
Erholungs-, Sport- und Freizeiteinrichtungen Eine Sportanlage liegt randlich im UR.	---
Schutzgutrelevante Waldfunktionen Zwei Waldflächen mit Lärm-, Immissionsschutz- und Sichtschutzfunktion entlang der BAB 7 liegen mittig im UR und erstrecken sich zusammen bis über die Mitte des UR. Anschließend an diese Flächen liegt eine Waldfläche mit Sichtschutzfunktion randlich im UR.	144,7 ha / 24,5 %
UR des TKS 105b	
Wohn- und Mischbauflächen	38,1 ha / 10,4 %

Qualitative Merkmale / Lage im Untersuchungsraum	Fläche im TKS (abs. / %)
UR des TKS 105b	
Wohn- und Mischbauflächen Im UR dieses kurzen TKS liegt das gesamte Siedlungsgebiet von Rönshausen. Fast an das Siedlungsgebiet von Rönshausen anschließend liegt das Siedlungsgebiet von Lütter. Die Siedlungsgebiete von Welkers und Rothemann ragen in den UR und der Weiler Burkhardshöfe liegt im UR.	38,1 ha / 10,4 %
Flächen besonderer funktionaler Prägung Es liegen drei Flächen besonderer funktionaler Prägung mit direktem Siedlungsbezug im UR.	0,5 ha / 0,1 %
Erholungs-, Sport- und Freizeiteinrichtungen Eine Fläche für Erholungs-, Sport- und Freizeiteinrichtungen liegt randlich im UR.	---
UR des TKS 105c	
Wohn- und Mischbauflächen Innerhalb des UR dieses kurzen TKS liegt das gesamte Siedlungsgebiet von Ziegelhütte randlich im UR. Ein Großteil des Siedlungsgebietes von Büchenberg, Börnberg und Heubach liegen im UR. Das Siedlungsgebiet von Börnberg erstreckt sich dabei über die halbe Breite des UR. Rothemann und Uttrichshausen ragen in den UR. Die Weiler Döllbach und Zillbach liegen im UR.	34,8 ha / 2,5 %
Flächen besonderer funktionaler Prägung Im UR östlich von Heubach liegt eine Fläche besonderer funktionaler Prägung ohne Siedlungsbezug. Alle weiteren Flächen besonderer funktionaler Prägung haben einen direkten Siedlungsbezug und liegen randlich im UR.	1,4 ha / 0,1 %
Erholungs-, Sport- und Freizeiteinrichtungen Mehrere Flächen für Erholungs-, Sport- und Freizeiteinrichtungen liegen randlich im UR.	---
Schutzgutrelevante Waldfunktionen Eine langgestreckte Waldfläche mit Lärmschutzfunktion liegt entlang der BAB 7 am östlichen Rand des UR.	172,0 ha / 12,3 %
UR des TKS 106a	
Wohn- und Mischbauflächen In den UR dieses kurzen TKS ragen die Siedlungsflächen von Dirlos und Pilgerzell.	4,2 ha / 3,1 %
Flächen besonderer funktionaler Prägung Zwei Flächen besonderer funktionaler Prägung liegen randlich im UR oder haben einen direkten Siedlungsbezug.	0,4 ha / 0,3 %
UR des TKS 106b	
Wohn- und Mischbauflächen Das gesamte Siedlungsgebiet von Altenhof liegt mittig im UR. In den UR dieses kurzen TKS ragen die Siedlungsgebiete von Memlos, Ried, Mittbach, Schmalnau und Thalau. Besonders im nördlichen Teil des UR liegen mehrere vereinzelte Wohn- und Mischbauflächen mittig im UR.	46,0 ha / 3,6 %
Flächen besonderer funktionaler Prägung Eine große Fläche besonderer funktionaler Prägung liegt randlich im UR ohne Siedlungsbezug. Weitere Flächen besonderer funktionaler Prägung liegen randlich im UR oder haben einen direkten Siedlungsbezug.	4,9 ha / 0,4 %
Erholungs-, Sport- und Freizeiteinrichtungen Im Freiraum westlich von Thalau liegt eine Sportanlage mittig im UR. Weitere Flächen für Erholungs-, Sport- und Freizeiteinrichtungen liegen randlich im UR.	3,7 ha / 0,3 %
Schutzgutrelevante Waldfunktionen Eine Waldfläche mit Sichtschutzfunktion ragt randlich in den UR.	32,7 ha / 2,5 %
UR des TKS 106c	

Qualitative Merkmale / Lage im Untersuchungsraum	Fläche im TKS (abs. / %)
UR des TKS 106c	
Wohn- und Mischbauflächen Im UR dieses kurzen TKS liegen die Siedlungsgebiete von Kothen und Speicherz. Motten ragen randlich in den UR. Des Weiteren liegen die Weiler Haubenhof und Eisenhammer im UR.	41,9 ha / 4,7 %
Flächen besonderer funktionaler Prägung Mehrere Flächen besonderer funktionaler Prägung mit direktem Siedlungsbezug liegen im UR.	1,6 ha / 0,2 %
Siedlungsfreiflächen Eine Siedlungsfreifläche mit direktem Siedlungsbezug liegt randlich im UR.	---
Campingplätze/ Ferien- und Wochenendhaussiedlungen Anschließend an das Siedlungsgebiet von Kothen liegt der Campingplatz Rhönperle im UR.	0,3 ha / 0,0 %
Erholungs-, Sport- und Freizeiteinrichtungen Mehrere Flächen für Erholungs-, Sport- und Freizeiteinrichtungen mit direktem Siedlungsbezug liegen im UR.	0,3 ha / 0,0 %
Schutzgutrelevante Waldfunktionen Zwei Waldflächen mit Lärmschutzfunktion ragen in den UR.	115,5 ha / 13,0 %
UR des TKS 107	
Wohn- und Mischbauflächen Der UR weist eine kleinteilige Siedlungsstruktur auf. Das gesamte Siedlungsgebiet von Schwarzenfels liegt in UR und erstreckt sich über mehr als die halbe Breite des UR. Die Siedlungsgebiete von Neutzenbrunn und Aschenroth liegen mittig im UR. Im UR der TKS 107 und 116 liegt randlich das gesamte Siedlungsgebiet von Höllrich. Folgende Siedlungen ragen in den UR oder liegen randlich im UR: Oberzell, Roßbach, Weißenbach, Detter, Dittlofsroda, Waizenbach, Weichersbach, Zeitlofs, Heiligkreuz, Völkersleier, Gräfendorf, Michelau an der Saale und Weyerfeld. Vereinzelt liegen kleine Weiler im UR.	127,9 ha / 3,1 %
Flächen besonderer funktionaler Prägung Mehrere Flächen besonderer funktionaler Prägung liegen randlich im UR oder haben einen direkten Siedlungsbezug.	3,2 ha / 0,1 %
Siedlungsfreiflächen Siedlungsfreiflächen mit direktem Siedlungsbezug liegen innerhalb von Weißenbach und Roßbach.	0,2 ha / 0,0 %
Campingplätze/ Ferien- und Wochenendhaussiedlungen Im Anschluss an das Siedlungsgebiet von Oberzell liegt eine kleine Fläche für Campingplätze. Eine weitere Fläche für Campingplätze liegt äußerst randlich im UR.	0,6 ha / 0,0 %
Erholungs-, Sport- und Freizeiteinrichtungen Im Freiraum östlich von Schwarzenfels liegt eine Sportanlage mittig im UR. Weitere Flächen für Erholungs-, Sport- und Freizeiteinrichtungen liegen randlich im UR oder haben einen direkten Siedlungsbezug.	3,0 ha / 0,1 %
UR des TKS 108	
Wohn- und Mischbauflächen Der UR weist eine kleinteilige Siedlungsstruktur auf. Die gesamten Siedlungsflächen von Oberkatz, Aschenhausen, Schafhausen, Melpers, Hausen, Heufurt, Oberwaldbehungen, Unterwaldbehungen, Geckenau und Braidbach liegen im UR. Die Siedlungsflächen von Oepfershausen, Unterkatz, Gerthausen, Oberfladungen, Fladungen, Rüdenschwinden, Nordheim v.d. Rhön, Sondheim v.d. Rhön, Bastheim, Wollbach und Rödellaier ragen in den UR. Die Weiler Weihermühle, Simonshof und Dachsbergsiedlung liegen mittig im UR. Wenige kleine Wohn- und Mischbauflächen liegen verteilt im UR.	87,0 ha / 1,9 %
Flächen besonderer funktionaler Prägung	11,3 ha / 0,2 %

Qualitative Merkmale / Lage im Untersuchungsraum	Fläche im TKS (abs. / %)
UR des TKS 108	
Flächen besonderer funktionaler Prägung Eine Fläche besonderer funktionaler Prägung bei Schaffhausen sowie eine weitere Fläche nordwestlich von Oberwaldbehungen liegen mittig im UR. Mehrere Flächen besonderer funktionaler Prägung ohne Siedlungsbezug liegen randlich im UR. Alle weiteren Flächen besonderer funktionaler Prägung haben einen direkten Siedlungsbezug.	11,3 ha / 0,2 %
Campingplätze/ Ferien- und Wochenendhaussiedlungen Der Campingplatz Fladungen liegt in direktem Siedlungsbezug und randlich im UR. Eine weitere kleine Fläche für Erholungs-, Sport- und Freizeiteinrichtungen mit direktem Siedlungsbezug zu Sondheim v.d. Rhön befindet sich randlich im UR.	---
Erholungs-, Sport- und Freizeiteinrichtungen Im Freiraum nördlich von Erlsmühle sowie zwischen Hausen und Heufurt liegen Sportanlagen mittig im UR. Weitere Erholungs-, Sport- und Freizeiteinrichtungen haben einen direkten Siedlungsbezug oder liegen randlich im UR.	12,4 ha / 0,3 %
Schutzgutrelevante Waldfunktionen Mehrere Waldflächen mit Klima-, Immissions- und Lärmschutzfunktion rangen in den UR.	1122,0 ha / 24,3 %
UR des TKS 109	
Wohn- und Mischbauflächen Der UR weist eine kleinteilige Siedlungsstruktur auf. Die gesamten Siedlungsflächen von Gleimershausen und Haselbach liegen im UR. Die Siedlungsflächen von Solz, Stepfershausen, Herpf und Bettenhausen ragen in den UR.	9,1 ha / 0,7 %
Flächen besonderer funktionaler Prägung Alle Flächen besonderer funktionaler Prägung haben einen direkten Siedlungsbezug und liegen randlich im UR.	0,4 ha / 0,0 %
Erholungs-, Sport- und Freizeiteinrichtungen Im Freiraum östlich von Bettenhausen liegt mittig im UR eine Sportanlage. Weitere Flächen für Erholungs-, Sport- und Freizeiteinrichtungen liegen randlich im UR.	0,3 ha / 0,0 %
UR des TKS 110	
Wohn- und Mischbauflächen Im UR dieses kurzen TKS liegen wenige dörfliche Siedlungen. Die Siedlungen Hermannsfeld und Eußenhausen liegen innerhalb des UR. Vereinzelt liegen Wohn- und Mischbauflächen südwestlich von Eußenhausen entlang der St 2445 mittig im UR. Mellrichstadt ragt randlich in den UR.	27,5 ha / 2,4 %
Flächen besonderer funktionaler Prägung Anschließend an das Siedlungsgebiet von Mellrichstadt liegt das Martin Pollich Gymnasium randlich im UR. Östlich von Hermannsfeld und bei Rellenbach liegt eine einzelne Fläche besonderer funktionaler Prägung mittig im UR. Mehrere Flächen besonderer funktionaler Prägung liegen im UR und haben einen direkten Siedlungsbezug.	1,7 ha / 0,2 %
Erholungs-, Sport- und Freizeiteinrichtungen Direkt anschließend an Eußenhausen liegt eine Sportanlage mittig im UR. Des Weiteren liegen vereinzelt mehrere Erholungs-, Sport und Freizeiteinrichtungen randlich im UR.	3,6 ha / 0,3 %
UR des TKS 111	
Wohn- und Mischbauflächen Im UR dieses kurzen TKS liegen die Siedlungen Henneberg und Schwickershausen. Das Siedlungsgebiet von Mühlfeld ragt in den UR. Mehrere Weiler liegen verstreut im UR.	32,5 ha / 2,4 %
Flächen besonderer funktionaler Prägung	1,5 ha / 0,1 %

Qualitative Merkmale / Lage im Untersuchungsraum	Fläche im TKS (abs. / %)
UR des TKS 111	
Flächen besonderer funktionaler Prägung Mehrere Flächen besonderer funktionaler Prägung liegen im UR und haben einen direkten Siedlungsbezug.	1,5 ha / 0,1 %
Siedlungsfreiflächen Eine Grünanlage mit direktem Siedlungsbezug liegt randlich im UR.	---
Erholungs-, Sport- und Freizeiteinrichtungen Mehrere Erholungs-, Sport- und Freizeiteinrichtungen liegen randlich im UR.	0,5 ha / 0,0 %
Schutzgutrelevante Waldfunktionen Westlich von Roßrieth liegt eine Waldfläche mit Klima-, Immissions- und Lärmschutzfunktion randlich im UR.	163,8 ha / 12,3 %
UR des TKS 112	
Wohn- und Mischbauflächen In den UR dieses kurzen TKS ragen die Siedlungsgebiete von Mellrichstadt, Oberstreu, Bahra und Eichenhausen. Die Weiler Reuthof und Mönchshof liegen im UR.	2,2 ha / 0,2 %
Flächen besonderer funktionaler Prägung Mehrere Flächen besonderer funktionaler Prägung liegen randlich im UR.	---
Erholungs-, Sport- und Freizeiteinrichtungen Im Freiraum östlich von Mellrichstadt liegt eine kleine Fläche für Erholungs-, Sport- und Freizeiteinrichtungen mittig im UR. Eine weitere Fläche liegt randlich im UR.	0,4 ha / 0,0 %
Schutzgutrelevante Waldfunktionen Am östlichen Rand des UR liegen mehrere nicht zusammenhängende Waldflächen mit Klima-, Immissions- und Lärmschutzfunktion.	70,7 ha / 5,4 %
UR des TKS 113a	
Wohn- und Mischbauflächen In den UR dieses kurzen TKS ragen die Siedlungsflächen von Ebenhausen und Pfersdorf.	15,5 ha / 5,3 %
Flächen besonderer funktionaler Prägung Mehrere Flächen besonderer funktionaler Prägung liegen innerhalb der Siedlungsbereiche von Ebershausen und Pfersdorf.	0,4 ha / 0,1 %
Erholungs-, Sport- und Freizeiteinrichtungen Im Freiraum südlich von Ebenhausen liegt eine Fläche für Kleingärten mittig im UR. Weitere Flächen für Erholungs-, Sport- und Freizeiteinrichtungen liegen randlich im UR oder haben einen direkten Siedlungsbezug.	1,3 ha / 0,5 %
Schutzgutrelevante Waldfunktionen Eine Waldfläche mit Klima-, Immissions- und Lärmschutzfunktion ragt in den UR.	0,3 ha / 0,1 %
UR des TKS 113b	
Wohn- und Mischbauflächen Im UR sind kleinteilige, ländliche Siedlungsstrukturen anzutreffen. Das gesamte Siedlungsgebiet von Schwemmelsbach liegt im UR und erstreckt sich über mehr als die halbe Breite des UR. Des Weiteren liegen die gesamten Siedlungsgebiete von Wülfershausen und Burghausen randlich im UR. Greßthal, Rütchenhausen, Altbessingen, Schwebenried und Büchold ragen in den UR. Vereinzelt liegen Weiler und Wohn- und Mischbauflächen verstreut im UR.	59,3 ha / 2,6 %
Flächen besonderer funktionaler Prägung Mehrere Flächen besonderer funktionaler Prägung liegen randlich im UR oder haben einen direkten Siedlungsbezug.	0,9 ha / 0,0 %
Siedlungsfreiflächen Eine Siedlungsfreifläche mit direktem Siedlungsbezug liegt randlich im UR.	---

Qualitative Merkmale / Lage im Untersuchungsraum	Fläche im TKS (abs. / %)
UR des TKS 113b	
Erholungs-, Sport- und Freizeiteinrichtungen Im Freiraum südwestlich von Ebenhausen liegt ein Modellflugplatz mittig im UR. Weitere Flächen für Erholungs-, Sport- und Freizeiteinrichtungen liegen randlich im UR.	3,5 ha / 0,2 %
Schutzgutrelevante Waldfunktionen Östlich von Wülfershausen liegt eine Waldfläche mit Klima-, Immissions- und Lärmschutzfunktion, die sich fast über die halbe Breite des UR erstreckt. Weitere Waldflächen mit Klima-, Immissions- und Lärmschutzfunktion liegen randlich im UR.	108,6 ha / 4,7 %
UR des TKS 114a	
Wohn- und Mischbauflächen Im UR dieses kurzen TKS liegen mehrere kleine Siedlungen. Das gesamte Siedlungsgebiet von Pfersdorf liegt im UR der TKS 165 und 114a. Hain, Maibach und Kronungen liegen randlich im UR. Oberwerrn, Euerbach und Geldersheim ragen in den UR. Vereinzelt liegen kleine Wohn- und Mischbauflächen verstreut im UR.	52,5 ha / 5,0 %
Flächen besonderer funktionaler Prägung Nördlich von Geldersheim ragt eine große Fläche besonderer funktionaler Prägung in den UR. Dies ist das ehemalige Kasernenareal Conn Barracks. Weitere Flächen besonderer funktionaler Prägung haben einen direkten Siedlungsbezug und liegen randlich im UR.	2,9 ha / 0,3 %
Erholungs-, Sport- und Freizeiteinrichtungen Mehrere Flächen für Erholungs-, Sport- und Freizeiteinrichtungen liegen randlich im UR und haben einen direkten Siedlungsbezug.	2,3 ha / 0,2 %
Schutzgutrelevante Waldfunktionen Mehrere kleine Waldflächen mit Klima-, Immissions- und Lärmschutzfunktion liegen zwischen Poppenhausen und Maibach teilweise mittig im UR. Weiter südlich liegen kleine Waldflächen mit Klima-, Immissions- und Lärmschutzfunktion randlich im UR.	79,0 ha / 7,5 %
UR des TKS 114b	
Wohn- und Mischbauflächen In den UR dieses kurzen TKS ragen die Siedlungsgebiete von Schnackenwerth und Etleben. Die Weiler Riedhof, Wiesenhaus und Felsenhof liegen im UR.	3,9 ha / 0,5 %
Flächen besonderer funktionaler Prägung Es liegen mehrere Flächen besonderer funktionaler Prägung mit direktem Siedlungsbezug randlich im UR.	---
Erholungs-, Sport- und Freizeiteinrichtungen Eine Sportanlage mit direktem Siedlungsbezug liegt bei Schnackenwerth.	1,5 ha / 0,2 %
Schutzgutrelevante Waldfunktionen Im nördlichen Teil des UR befinden sich drei kleine Waldflächen mit Klima-, Immissions- und Lärmschutzfunktion randlich im UR.	---
UR des TKS 115	
Wohn- und Mischbauflächen In den UR dieses kurzen TKS ragen die Siedlungsflächen von Höllrich, Heßdorf, Karsbach und Gössenheim. Vereinzelt liegen kleine Wohn- und Mischbauflächen verstreut im UR.	9,5 ha / 1,6 %
Flächen besonderer funktionaler Prägung Mehrere Flächen besonderer funktionaler Prägung mit direktem Siedlungsbezug liegen im UR.	---
Erholungs-, Sport- und Freizeiteinrichtungen Mehrere Flächen für Erholungs-, Sport- und Freizeiteinrichtungen liegen randlich im UR im Nahbereich von Siedlungen.	3,7 ha / 0,6 %
Schutzgutrelevante Waldfunktionen Eine kleine Waldfläche mit Sichtschutzfunktion liegt randlich im UR.	11,9 ha / 2,0 %

Qualitative Merkmale / Lage im Untersuchungsraum	Fläche im TKS (abs. / %)
UR des TKS 116	
Wohn- und Mischbauflächen Im UR der TKS 107 und 116 liegt randlich das gesamte Siedlungsgebiet von Höllrich. Im UR liegt des Weiteren das gesamte Siedlungsgebiet von Heßdorf randlich im UR. Karsbach und Aschfeld ragen in den UR. Östlich von Karsbach liegt eine Wohn- und Mischbaufläche mittig im UR.	26,3 ha / 2,8 %
Flächen besonderer funktionaler Prägung Es liegen mehrere Flächen besonderer funktionaler Prägung randlich im UR.	---
Siedlungsfreiflächen Eine Siedlungsfreifläche mit direktem Siedlungsbezug liegt innerhalb von Karsbach randlich im UR.	---
Campingplätze/ Ferien- und Wochenendhaussiedlungen Westlich von Münster liegt eine Fläche für Kleingärten randlich im UR.	---
Erholungs-, Sport- und Freizeiteinrichtungen Im Freiraum östlich von Karsbach liegen zwei Flächen für Erholungs-, Sport- und Freizeiteinrichtungen mittig im UR. Im Freiraum zwischen Münster und Aschfeld liegt eine weitere Erholungs-, Sport- und Freizeiteinrichtungen mittig im UR. Weitere Flächen für Erholungs-, Sport- und Freizeiteinrichtungen haben einen direkten Siedlungsbezug.	2,3 ha / 0,3 %
Schutzgutrelevante Waldfunktionen Eine Waldfläche mit Klima-, Immissions- und Lärmschutzfunktion ragt in den UR.	159,2 ha / 17,2 %
UR des TKS 117a	
Wohn- und Mischbauflächen Im UR dieses kurzen TKS liegt das Siedlungsgebiet von Gössenheim. Vereinzelt liegen kleine Wohn- und Mischbauflächen im UR.	8,1 ha / 3,0 %
Flächen besonderer funktionaler Prägung Die Flächen besonderer funktionaler Prägung liegen innerhalb des Siedlungsgebietes von Gössenheim.	---
Erholungs-, Sport- und Freizeiteinrichtungen Im Freiraum westlich von Gössenheim liegt eine Sportanlage. Zwei weitere Flächen für Erholungs-, Sport- und Freizeiteinrichtungen mit direktem Siedlungsbezug liegen im UR.	0,5 ha / 0,2 %
Schutzgutrelevante Waldfunktionen Ein Sichtschutzwald sowie zwei Waldflächen mit Klima-, Immissions- und Lärmschutzfunktion liegen randlich im UR.	23,0 ha / 8,6 %
UR des TKS 117b	
Wohn- und Mischbauflächen Der UR weist eine kleinteilige Siedlungsstruktur auf und ist zum Großteil landwirtschaftlich geprägt. Die Siedlungsflächen von Eußenheim ragen in den UR.	1,5 ha / 0,8 %
Flächen besonderer funktionaler Prägung Mehrere Flächen besonderer funktionaler Prägung haben einen direkten Siedlungsbezug und liegen randlich im UR.	---
Erholungs-, Sport- und Freizeiteinrichtungen Mehrere Flächen für Erholungs-, Sport- und Freizeiteinrichtungen liegen randlich im UR im Nahbereich von Siedlungen.	0,5 ha / 0,3 %
Schutzgutrelevante Waldfunktionen Eine Waldfläche mit Klima-, Immissions- und Lärmschutzfunktion ragt in den UR.	6,0 ha / 3,3 %
UR des TKS 117c	
Wohn- und Mischbauflächen Im UR dieses kurzen TKS liegt die gesamte Siedlungsfläche von Aschfeld.	39,5 ha / 13,5 %
Flächen besonderer funktionaler Prägung	1,3 ha / 0,5 %

Qualitative Merkmale / Lage im Untersuchungsraum	Fläche im TKS (abs. / %)
UR des TKS 117c	
Flächen besonderer funktionaler Prägung Alle Flächen besonderer funktionaler Prägung haben einen direkten Siedlungsbezug.	1,3 ha / 0,5 %
Erholungs-, Sport- und Freizeiteinrichtungen Mehrere Flächen für Erholungs-, Sport- und Freizeiteinrichtungen mit Siedlungsbezug liegen mittig im UR.	5,4 ha / 1,9 %
Schutzgutrelevante Waldfunktionen Eine Waldfläche mit Klima-, Immissions- und Lärmschutzfunktion ragt in den UR.	14,1 ha / 4,8 %
UR des TKS 119	
Wohn- und Mischbauflächen Im UR dieses kurzen TKS liegt der Weiler Dattensoll.	3,4 ha / 0,6 %
UR des TKS 120	
Wohn- und Mischbauflächen In den UR dieses kurzen TKS ragen die Siedlungsflächen von Arnstein, Zeuzleben, Waigolshausen und Ettlleben. Das Siedlungsgebiet von Waigolshausen erstreckt sich fast über die halbe Breite des UR. Die Weiler Wiesenhof, Vogelsmühle, Klingenhof und Ruppertzaint liegen im UR.	29,0 ha / 1,7 %
Flächen besonderer funktionaler Prägung Mehrere Flächen besonderer funktionaler Prägung liegen im UR und haben einen direkten Siedlungsbezug.	0,2 ha / 0,0 %
Siedlungsfreiflächen Bei Werneck befindet sich randlich im UR das Schloss Werneck und die dazugehörige Parkanlage.	0,5 ha / 0,0 %
Erholungs-, Sport- und Freizeiteinrichtungen Östlich von Arnstein und südlich von Zeuzleben liegen zwei Erholungs-, Sport- und Freizeiteinrichtungen mittig im UR. Weitere Flächen für Erholungs-, Sport- und Freizeiteinrichtungen liegen randlich im UR.	3,8 ha / 0,2 %
Schutzgutrelevante Waldfunktionen Nördlich von Ebleben ragt eine große Waldfläche mit Klima-, Immissions- und Lärmschutzfunktion von Süden in den UR und erstreckt sich fast über die halbe Breite des UR. Südwestlich von Schraudenbach liegen kleine Waldflächen mit Klima-, Immissions- und Lärmschutzfunktion mittig im UR. Weitere Waldflächen mit Klima-, Immissions- und Lärmschutzfunktion liegen randlich im UR.	55,5 ha / 3,3 %
UR des TKS 121	
Wohn- und Mischbauflächen In den UR dieses kurzen TKS ragt Garstadt. Eine weitere Wohn- und Mischbaufläche liegt vereinzelt im UR.	0,2 ha / 0,1 %
Flächen besonderer funktionaler Prägung Innerhalb des Siedlungsgebietes von Garstadt liegt eine Fläche besonderer funktionaler Prägung.	---
Erholungs-, Sport- und Freizeiteinrichtungen Innerhalb des Siedlungsgebietes von Garstadt liegen zwei Flächen für Erholungs-, Sport- und Freizeiteinrichtungen. Westlich des Mains liegt eine Kleingartensiedlung im UR.	---
Schutzgutrelevante Waldfunktionen Östlich von Garstadt liegt eine Waldfläche mit Klima-, Immissions- und Lärmschutz im UR und erstreckt sich über mehr als die halbe Breite des UR. Vereinzelt liegen kleinere Waldflächen mit Klima-, Immissions- und Lärmschutz im UR.	24,5 ha / 8,7 %
UR des TKS 122a	
Wohn- und Mischbauflächen	8,0 ha / 5,8 %

Qualitative Merkmale / Lage im Untersuchungsraum	Fläche im TKS (abs. / %)
UR des TKS 122a	
Wohn- und Mischbauflächen Im UR der TKS 115 und 122a liegt das gesamte Siedlungsgebiet von Sachsenheim. Des Weiteren liegen zwei Weiler innerhalb des UR dieses kurzen TKS.	8,0 ha / 5,8 %
Flächen besonderer funktionaler Prägung Zwei Flächen besonderer funktionaler Prägung liegen innerhalb des Siedlungsgebietes von Sachsenhausen.	0,2 ha / 0,2 %
Erholungs-, Sport- und Freizeiteinrichtungen Im Freiraum westlich von Gössenheim liegt eine Sportanlage. Eine weitere Fläche für Erholungs-, Sport- und Freizeiteinrichtungen mit direktem Siedlungsbezug liegt im UR.	0,6 ha / 0,4 %
Schutzgutrelevante Waldfunktionen Eine Waldfläche mit Klima-, Immissions- und Lärmschutzfunktion ragt randlich in den UR.	15,6 ha / 11,4 %
UR des TKS 165	
Wohn- und Mischbauflächen Der UR weist eine kleinteilige Siedlungsstruktur auf. Das gesamte Siedlungsgebiet von Pfersdorf liegt im UR der TKS 114a und 165. Eichenhausen, Rödelmaier, Fridritt, Münnerstadt, Althausen, Poppenlauer und Pfersdorf ragen in den UR. Die Weiler Rheinfeldshof und Biegenmühle liegen innerhalb des UR. Mehrere kleine Wohn- und Mischbauflächen liegen vereinzelt im UR.	16,1 ha / 0,6 %
Flächen besonderer funktionaler Prägung Mehrere Flächen besonderer funktionaler Prägung liegen randlich im UR und haben einen direkten Siedlungsbezug.	---
Erholungs-, Sport- und Freizeiteinrichtungen Eine ca. 4 ha große Sportanlage liegt südöstlich von Münnerstadt anschließend an das Siedlungsgebiet im UR. Weitere Flächen für Erholungs-, Sport- und Freizeiteinrichtungen liegen randlich im UR und haben einen direkten Siedlungsbezug.	7,2 ha / 0,3 %
Schutzgutrelevante Waldfunktionen Sowohl am nördlichen als auch am südlichen Ende des UR liegen mehrere Waldflächen mit Klima-, Immissions- und Lärmschutzfunktion mittig im UR.	207,9 ha / 8,2 %
UR des TKS 185	
Wohn- und Mischbauflächen Im UR liegen die Weiler Felsenhof und Wiesenhaus.	0,5 ha / 0,6 %
UR des TKS 303	
Wohn- und Mischbauflächen In den UR dieses kurzen TKS ragen das Siedlungsgebiet von Schenklengsfeld, Wüstfeld und Landershausen.	1,0 ha / 0,2 %
Flächen besonderer funktionaler Prägung Es liegen mehrere Flächen besonderer funktionaler Prägung, hauptsächlich Friedhöfe, ortsnah im UR.	---
Erholungs-, Sport- und Freizeiteinrichtungen Mehrere Flächen für Erholungs-, Sport- und Freizeiteinrichtungen liegen randlich im UR im Nahbereich von Siedlungen.	---
UR des TKS 310	
Wohn- und Mischbauflächen Im UR dieses kurzen TKS liegen mehrere Weiler randlich im UR.	0,9 ha / 0,3 %
Flächen besonderer funktionaler Prägung Eine Fläche besonderer funktionaler Prägung liegt randlich im UR.	---
Schutzgutrelevante Waldfunktionen	89,2 ha / 25,5 %

Qualitative Merkmale / Lage im Untersuchungsraum	Fläche im TKS (abs. / %)
UR des TKS 310	
Schutzgutrelevante Waldfunktionen Eine Waldfläche mit Lärmschutzfunktion und eine Waldfläche mit Sichtschutzfunktion ragen in den UR.	89,2 ha / 25,5 %
UR des TKS 322	
Wohn- und Mischbauflächen Im UR des kurzen TKS liegt die gesamte Siedlungsfläche von Döllbach randlich im UR und die Siedlungsfläche von Uttrichshausen ragt in den UR.	0,6 ha / 0,1 %
Flächen besonderer funktionaler Prägung Es liegen zwei Flächen besonderer funktionaler Prägung im Nahbereich von Siedlungsflächen.	0,2 ha / 0,0 %
Erholungs-, Sport- und Freizeiteinrichtungen Im Freiraum an der L 3207 liegt eine Sportanlage.	1,0 ha / 0,1 %
UR des TKS 324	
Wohn- und Mischbauflächen Randlich im UR dieses kurzen TKS liegt das gesamte Siedlungsgebiet von Kronungen. Poppenhausen, Oberwern, Euerbach und Geldersheim ragen in den UR. Vereinzelt liegen kleine Wohn- und Mischbauflächen verstreut im UR.	56,1 ha / 6,5 %
Flächen besonderer funktionaler Prägung Nördlich von Geldersheim ragt randlich eine Fläche besonderer funktionaler Prägung in den UR. Dies ist das ehemalige Kasernenareal Conn Barracks. Weitere Flächen besonderer funktionaler Prägung haben einen direkten Siedlungsbezug und liegen randlich im UR.	0,3 ha / 0,0 %
Erholungs-, Sport- und Freizeiteinrichtungen Im Freiraum westlich von Kronungen liegt mittig im UR eine Sportanlage. Weitere Erholungs-, Sport- und Freizeiteinrichtungen liegen randlich im UR und haben einen direkten Siedlungsbezug.	2,0 ha / 0,2 %
Schutzgutrelevante Waldfunktionen Westlich von Poppenhausen liegen mehrere Waldflächen mit Klima-, Immissions- und Lärmschutzfunktion mittig im UR.	56,1 ha / 6,5 %
UR des TKS 325	
Wohn- und Mischbauflächen In den UR dieses kurzen TKS ragt das Siedlungsgebiet von Gambach. Randlich im Westen des UR liegen vereinzelte Wohn- und Mischbauflächen.	9,4 ha / 3,7 %
Flächen besonderer funktionaler Prägung Drei Flächen besonderer funktionaler Prägung liegen im Siedlungsraum von Gambach. Die Flächen besonderer funktionaler Prägung haben alle einen direkten Siedlungsbezug und liegen randlich im UR.	---
Siedlungsfreiflächen Zwei Siedlungsfreiflächen mit direktem Siedlungsbezug liegen innerhalb von Gambach im UR.	---
Erholungs-, Sport- und Freizeiteinrichtungen Zwei Flächen für Erholungs- Sport und Freizeiteinrichtungen mit direktem Siedlungsbezug liegen bei Gambach.	0,6 ha / 0,2 %
Schutzgutrelevante Waldfunktionen Ein Sichtschutzwald sowie mehrere Waldflächen mit Klima-, Immissions- und Lärmschutzfunktion liegen im UR.	67,6 ha / 26,8 %
UR des TKS 326	
Wohn- und Mischbauflächen In den UR dieses kurzen TKS ragen die Siedlungsflächen von Eußenheim und Aschfeld.	0,2 ha / 0,1 %

Qualitative Merkmale / Lage im Untersuchungsraum	Fläche im TKS (abs. / %)
UR des TKS 326	
Flächen besonderer funktionaler Prägung Mehrere Flächen besonderer funktionaler Prägung liegen randlich im UR mit direktem Siedlungsbezug zu Aschfeld.	0,0 ha / 0,0 %
Erholungs-, Sport- und Freizeiteinrichtungen Mehrere Flächen für Erholungs- Sport und Freizeiteinrichtungen mit direktem Siedlungsbezug liegen bei Aschfeld.	1,1 ha / 0,3 %
Schutzgutrelevante Waldfunktionen Südöstlich von Eußenheim liegt eine Waldfläche mit Klima-, Immissions- und Lärmschutzfunktion, welche sich über die halbe Breite des UR erstreckt.	22,9 ha / 6,9 %
UR des TKS 341	
Wohn- und Mischbauflächen In den UR dieses kurzen TKS ragen Hermannsfeld, Henneberg, Mühlfeld und Mellrichstadt. Das gesamte Siedlungsgebiet von Eußenhausen liegt innerhalb des UR. Die Siedlung Haselbach sowie die Weiler Haselmühle, Fischhaus und Turmgut liegen mittig im UR. Weitere Weiler liegen randlich im UR. Vereinzelt liegen östlich von Henneberg sowie südlich von Eußenhausen weitere Wohn- und Mischbauflächen im UR.	13,7 ha / 1,2 %
Flächen besonderer funktionaler Prägung Anschließend an das Siedlungsgebiet von Mellrichstadt liegt das Martin Pollich Gymnasium randlich im UR. Östlich von Hermannsfeld liegt eine einzelne Fläche besonderer funktionaler Prägung randlich im UR. Mehrere Flächen besonderer funktionaler Prägung, darunter ein Friedhof, liegen randlich im UR und haben einen direkten Siedlungsbezug.	---
Erholungs-, Sport- und Freizeiteinrichtungen Das Grenzmuseum Eußenhausen liegt mittig im UR. Des Weiteren liegen vereinzelt mehrere Erholungs-, Sport und Freizeiteinrichtungen randlich im UR.	0,3 ha / 0,0 %