











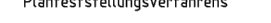




Legende:

-  B Trockenbohrung
-  CPT Drucksondierung
-  BS Kleinrammbohrung
-  DPH Schwere Rammsondierung
-  Zuwegung B + CPT (mobile Baustraße; Großgeräte)
-  Zuwegung BS + DPH (Kleingeräte)

Grenzen:

-  Bundesrepublik
-  Kreis
-  Stadt/Gem.
-  Gemarkung
-  Flur
-  Flurstück
-  FFH-Gebiet
-  Grenze des Planfeststellungsverfahrens

Rechtserwerb:

-  dauerhafte Flächeninanspruchnahme
-  dauerhafte Flächeninanspruchnahme/Kompensationsmaßnahmen
-  bauzeitliche Flächeninanspruchnahme
-  Schlauchleitung/Wasserhaltung

Plangrundlage : TenneT, Lage-/Bauwerksplan, Anlage 5.1, Blatt 04/10

Nummer	Änderung bzw. Ergänzung	Name	Datum



DR. SPANG Ingenieurgesellschaft für
 Bauwesen, Geologie und Umwelttechnik mbH
 Harburger Schloßstraße 30, 21079 Hamburg
 Telefon +49 / (0) 40 / 524 73 35 - 0 • Fax +49 / (0) 40 / 524 73 35 - 20
 email: hamburg@dr-spang.de • web: http://www.dr-spang.de

TenneT TSO GmbH

380 kV-Leitung Handewitt - Kasso

Lageplan der Aufschlusspunkte und Zuwegungen
 Mast Nr. 10 und Mast Nr. 11

Baugrunduntersuchung

Gezeichnet:	Gold	Entworfen:	Ru
Geprüft:	Ru	Datum:	21.02.2019
Plan-Nr.:	40.6425/2.1	Proj.-Nr.:	40.6425
Maßstab:	1:2.000	Anlage:	2.1