

37
WA 140-24,00

-314.2-

38
T1-26,00

-341.9-

39
WA 140-30,00

Anlage 7



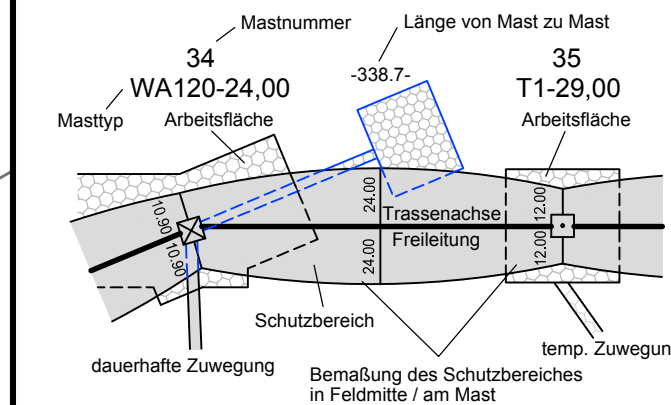
380-kV-Leitung Ganderkesee - St. Hülfe Nr. 309

Lage-/Grunderwerbsplan

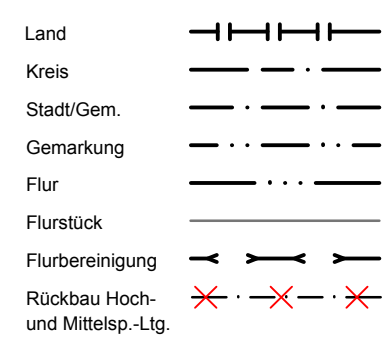
Mast-Nr. 37 - Mast-Nr. 39

Deckblatt Genehmigungsabschnitt 2

Legende:



Grenzen:



- 1 Bauwerksnummer
- 2 Eigentümer Schlüsselnummer
- 3 Grundstücksordnungsnummer
- 37 Flurstücksnummer
- ⊗ Abspannmast
- ⊠ Tragmast

Darstell. in blau entspr. Deckblattänderung
planfestgestellte Trasse

Quellvermerk: Auszug aus den Geobasisdaten der Niedersächsischen Vermessungs- und Katasterverwaltung
© 2016

Planfeststellungsunterlage

Aufgestellt Bayreuth, 06.12.2010

i.v. J. Hübner *i.v. M. J. ...*

Firma K2E K2 Engineering GmbH

Maßstab: 1:2000 Einheit: Meter

	Datum	Name
Bearb.	14.09.2010	Schmidt
Gepr.	15.09.2010	König
Zustand		Gültig
Org.-Einheit	NAL	-



Zust. Änderung Datum Name Blatt: 23 / 61

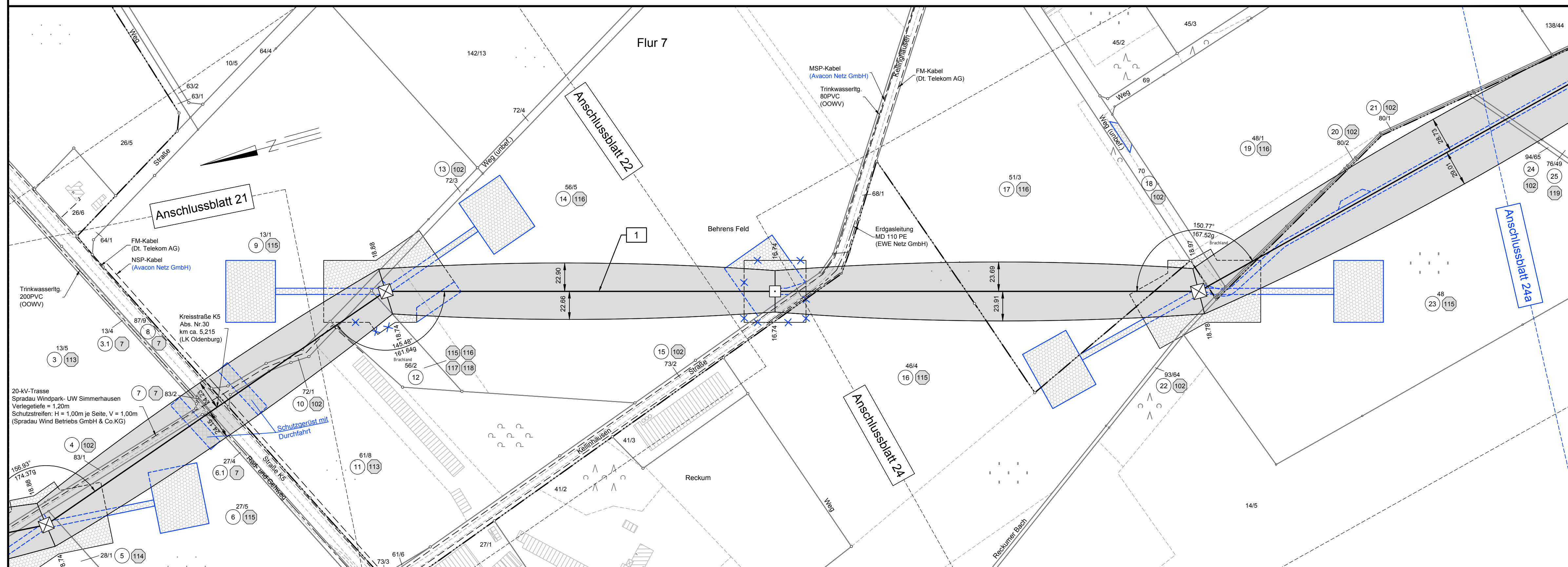
Satzungsgemäß ausgelegt in der Zeit vom ... bis ...

Zeit und Ort der Auslegung sind vor Auslegung ortsüblich bekannt gemacht worden

Gemeinde:

Dienstsigel/Unterschrift

Planfeststellungsbehörde



Landkreis Oldenburg

Gemeinde Winkelsett
Gemarkung Reckum

Flur 5

Flur 6

Flur 7

Anschlussblatt 21

Anschlussblatt 22

Anschlussblatt 24

Anschlussblatt 24a