

36  
WA 140-24,00

-332.4-

37  
WA 140-24,00

Anlage 7



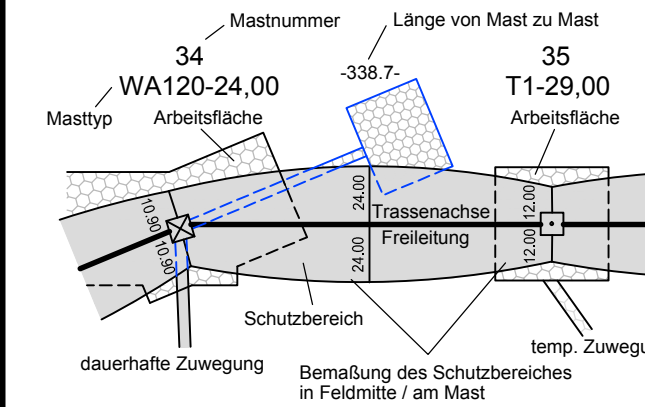
# 380-kV-Leitung Ganderkesee - St. Hülfe Nr. 309

## Lage-/Grunderwerbsplan

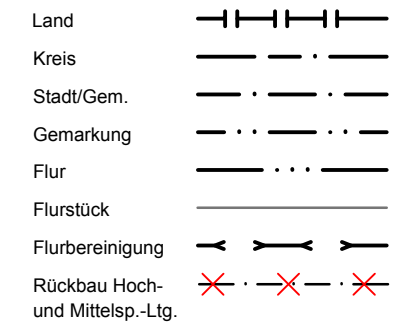
Mast-Nr. 36 - Mast-Nr. 37

### Deckblatt Genehmigungsabschnitt 2

Legende:



Grenzen:



- 1 Bauwerksnummer
- 1 Eigentümer Schlüsselnummer
- 5 Grundstücksordnungsnummer
- 37 Flurstücksnummer
- ⊗ Abspannmast
- ⊠ Tragmast

— Darstellung in blau entspr. Deckblattänderung  
— planfestgestellte Trasse

Quellvermerk: Auszug aus den Geobasisdaten der Niedersächsischen Vermessungs- und Katasterverwaltung  
© 2016 LBN

### Planfeststellungsunterlage

Aufgestellt  
Bayreuth, 06.12.2010

*i.v. J. Hübner* *i.v. Hübner*

Firma  
K2E  
K2 Engineering GmbH

Maßstab:  
1:2000

Einheit:  
Meter

Datum	Name
Bearb. 14.09.2010	Schmidt
Gepr. 15.09.2010	König
Zustand	Gültig
Org.-Einheit NAL	-

Zust.	Änderung	Datum	Name
A	DBÄ nach PFB (Flächen überarb.)	Aug. 2017	K2E



Blatt: 22 / 61

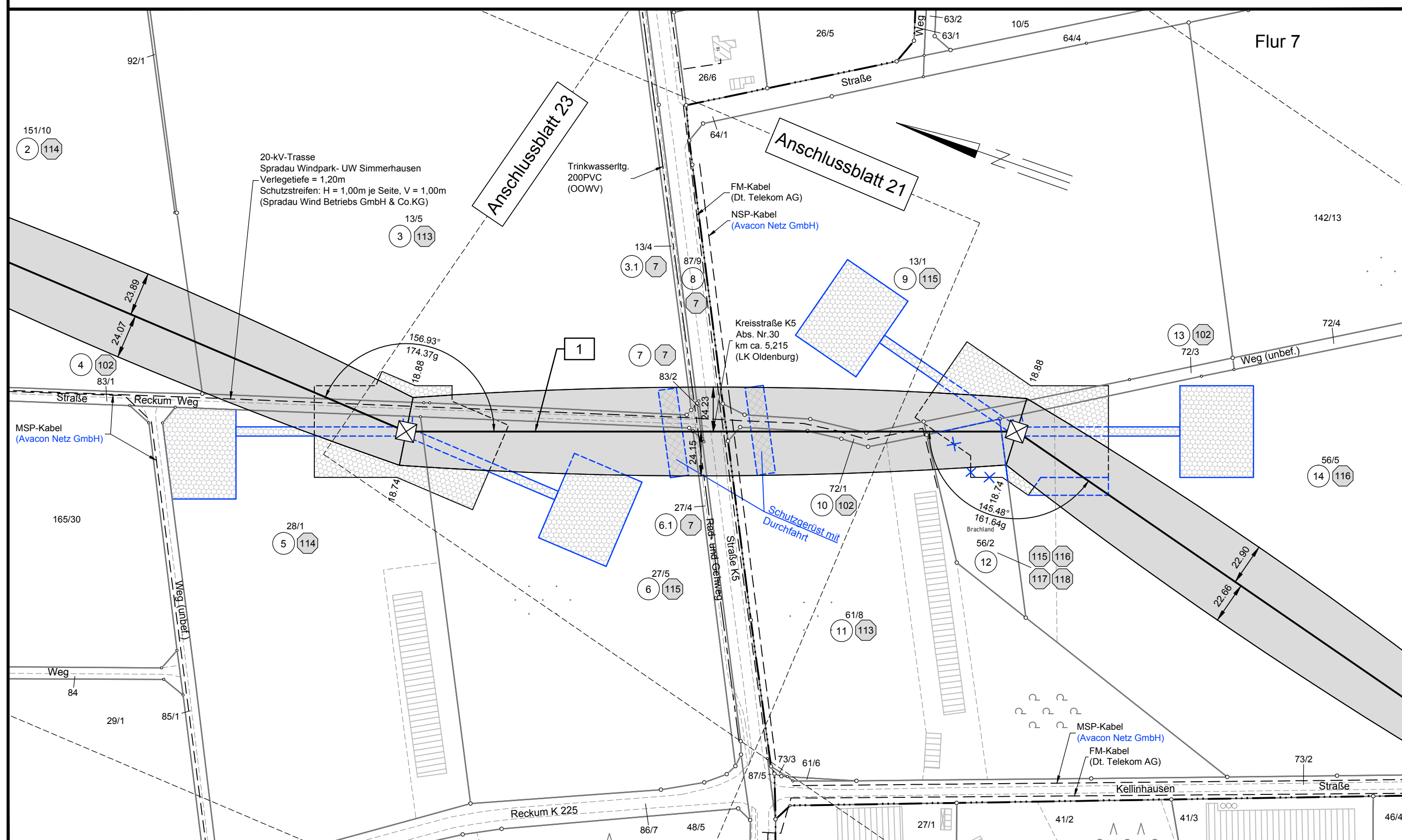
Satzungsgemäß ausgelegt in der Zeit  
vom .....  
bis .....

Zeit und Ort der Auslegung sind vor Auslegung ortsüblich bekannt gemacht worden

Gemeinde: .....

Dienstsiegel/Unterschrift .....

Planfeststellungsbehörde



Flur 6

Landkreis Oldenburg

Gemeinde Winkelsett  
Gemarkung Reckum

Flur 5