

29
WA 160-24,00

-291.0-
30
WA 120-33,00

Anlage 7



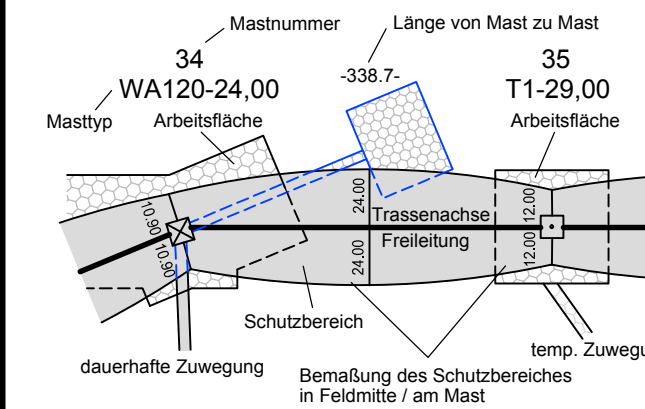
380-kV-Leitung Ganderkesee - St. Hülfe Nr. 309

Lage-/Grunderwerbsplan

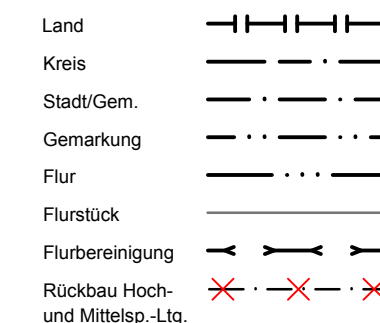
Mast-Nr. 29 - Mast-Nr. 30

Deckblatt Genehmigungsabschnitt 2

Legende:



Grenzen:



- 1 Bauwerksnummer
- 1 Eigentümer Schlüsselnummer
- 5 Grundstücksordnungsnummer
- 37 Flurstücksnummer
- ⊗ Abspannmast
- ⊠ Tragmast

— Darstellung in blau entspr. Deckblattänderung
— planfestgestellte Trasse

Quellvermerk: Auszug aus den Geobasisdaten der Niedersächsischen Vermessungs- und Katasterverwaltung
© 2016 LBN

Planfeststellungsunterlage

Aufgestellt
Bayreuth, 06.12.2010

i.v. J. Kluback *i.v. Kluback*

Firma
K2E
K2 Engineering GmbH

Maßstab:
1:2000

Einheit:
Meter

Datum	Name
Bearb. 16.09.2010	Schmidt
Gepr. 17.09.2010	König
Zustand	Gültig
Org.-Einheit NAL	-

A DBÄ nach PFB Aug. 2017 K2E
(Flächen überarb.)

Zust. Änderung Datum Name Blatt: 18 / 61

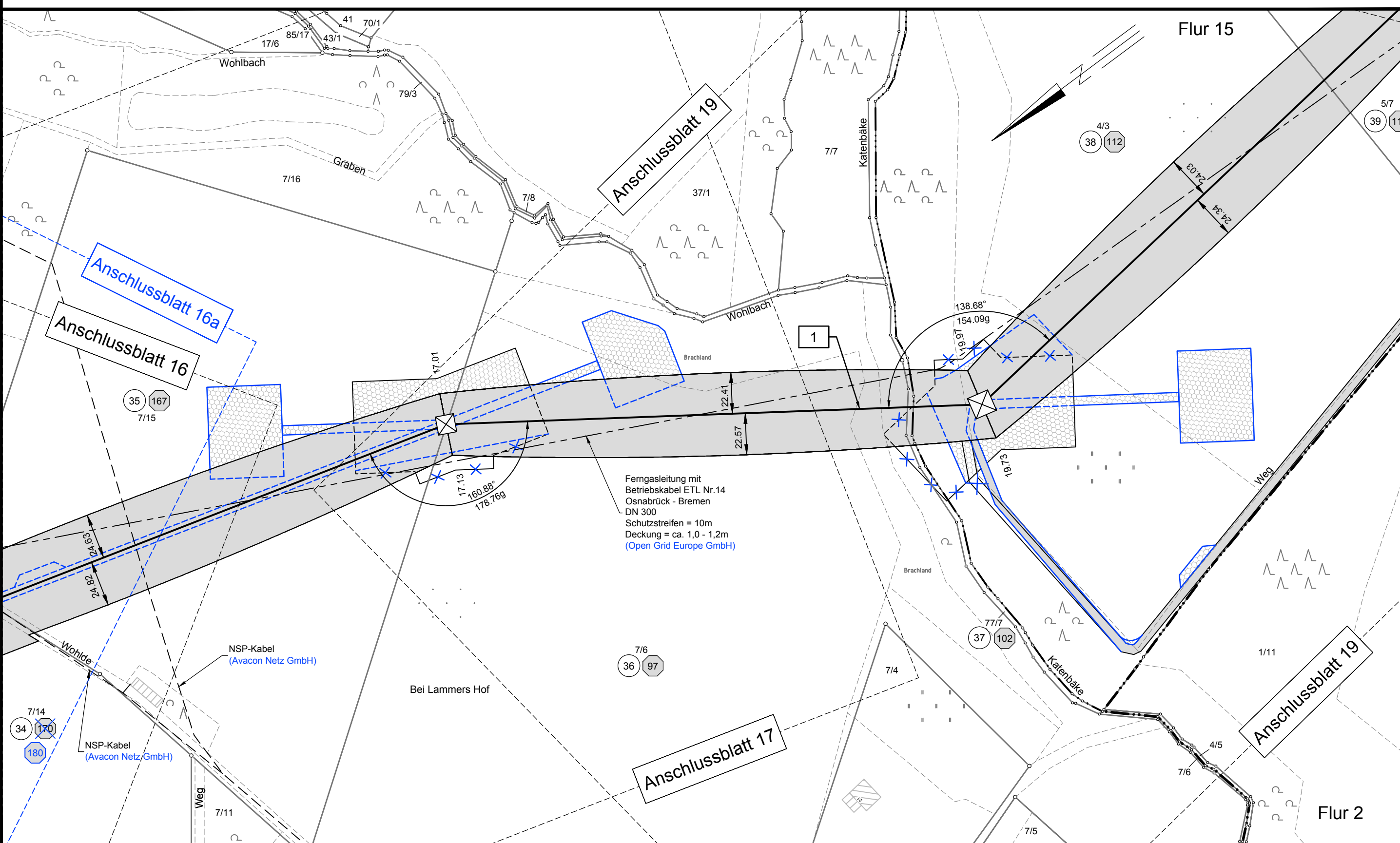
Satzungsgemäß ausgelegt in der Zeit
vom
bis

Zeit und Ort der Auslegung sind vor Auslegung ortsüblich bekannt gemacht worden

Gemeinde:

Dienststempel/Unterschrift

Planfeststellungsbehörde



Landkreis Oldenburg

Flur 10

Gemeinde Winkelsett
Gemarkung Winkelsett

Gemeinde Winkelsett
Gemarkung Reckum

