


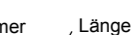

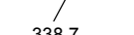
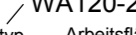
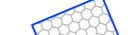






380-kV-Leitung Ganderkeseer - St. Hülfe Nr. 309

Lage-/Grunderwerbsplan






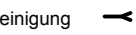
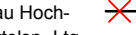

Mast-Nr. 15 - Mast-Nr. 19


Deckblatt Genehmigungsabschnitt 2




Legende:

	Mastnummer		Länge von Mast zu Mast
	Masttyp		Arbeitsfläche
	Trassenachse		Freileitung
	Schutzbereich		temp. Zuwegung
	dauerhafte Zuwegung		Bemaßung des Schutzbereiches
	Deckblattänderung		planfestgestellte Trasse

Grenzen:

	Land		Kreis
	Stadt/Gem.		Gemarkung
	Flur		Flurstück
	Flurbereinigung		Rückbau Hoch- und Mittelsp.-Lig.

Quellevermerk: Auszug aus den Geobasisdaten der Niedersächsischen Vermessungs- und Katasterverwaltung
© 2016 

Planfeststellungsunterlage		Satzungsgemäß ausgelegen in der Zeit																
Aufgestellt Bayreuth, 06.12.2010		vom _____ bis _____																
 		Zeit und Ort der Auslegung sind vor Auslegung ortsüblich bekannt gemacht worden																
Firma K2E K2 Engineering GmbH		Gemeinde: _____																
Maßstab: 1:2000	Einheit: Meter	Dienststempel/Unterschrift _____																
<table border="1" style="width: 100%; border-collapse: collapse;"> <tr> <th>Bearb.</th> <th>Datum</th> <th>Name</th> </tr> <tr> <td>09.09.2010</td> <td></td> <td>Schmidt</td> </tr> <tr> <td>10.09.2010</td> <td></td> <td>König</td> </tr> <tr> <td>Zustand</td> <td></td> <td>Gültig</td> </tr> <tr> <td colspan="3" style="text-align: center;">Org.-Einheit NAL</td> </tr> </table>		Bearb.	Datum	Name	09.09.2010		Schmidt	10.09.2010		König	Zustand		Gültig	Org.-Einheit NAL			Planfeststellungsbehörde _____	
Bearb.	Datum	Name																
09.09.2010		Schmidt																
10.09.2010		König																
Zustand		Gültig																
Org.-Einheit NAL																		
<table border="1" style="width: 100%; border-collapse: collapse;"> <tr> <th>Zust.</th> <th>Änderung</th> <th>Datum</th> <th>Name</th> <th>Blatt:</th> </tr> <tr> <td></td> <td></td> <td></td> <td></td> <td>11 / 61</td> </tr> </table>		Zust.	Änderung	Datum	Name	Blatt:					11 / 61							
Zust.	Änderung	Datum	Name	Blatt:														
				11 / 61														

Flur 4

Landkreis Oldenburg

Gemeinde Prinzhöfte
Gemarkung Prinzhöfte

Flur 3

Flur 14