

380-kV-Leitung Ganderkesee - St. Hülfe Nr. 309

Lage-/Grunderwerbsplan

Mast-Nr. 8 - Mast-Nr. 11

Deckblatt Genehmigungsabschnitt 2




Legende:

	Mastnummer		Länge von Mast zu Mast
	Masttyp		Arbeitsfläche
	Trassenachse		Freileitung
	Schutzbereich		temp. Zuwegung
	dauerhafte Zuwegung		BarmäÙung des Schutzbereiches in Feldmitte / am Mast
	Darstellung in blau entspr. Deckblattänderung		planfestgestellte Trasse

Grenzen:

	Land
	Kreis
	Stadt/Gem.
	Gemarkung
	Flur
	Flurstück
	Flurbereinigung
	Rückbau Hoch- und Mittelsp.-Lig.

Quellvermerk: Auszug aus den Geobasisdaten der Niedersächsischen Vermessungs- und Katasterverwaltung
© 2016 LBN

Planfeststellungsunterlage		Satzungsgemäß ausgelegen in der Zeit vom _____ bis _____	
Aufgestellt Bayreuth,	06.12.2010	Zeit und Ort der Auslegung sind vor Auslegung ortsüblich bekannt gemacht worden	
Firma K2E K2 Engineering GmbH		Maßstab: 1:2000	Einheit: Meter
i.v. 		i.v. 	
Firma K2E K2 Engineering GmbH		Datum: 09.09.2010	Name: Schmidt
		Datum: 10.09.2010	Name: König
		Zustand: Gültig	Name: Gültig
		Org.-Einheit: NAL	Name: -
A DBA nach PFB Aug. 2017 K2E			
(Flächen überarb.)			
(TOB's überarb.)			
Zust.	Änderung	Datum	Name
Blatt: 8 / 61			